

OBJEDNATEL:




Správa a údržba silnic Jihomoravského kraje,  
příspěvková organizace kraje, Žerotínovo nám.3/5, 60182 Brno



**Linio Plan, s.r.o.**

Sochorova 23, 616 00 Brno

Autorizační razítko



Kraj : JIHOMORAVSKÝ

|                  |                         |                 |
|------------------|-------------------------|-----------------|
| HIP              | Ing. František Kokorský | <i>Kokorský</i> |
| Zodp. projektant | Ing. František Kokorský | <i>Kokorský</i> |
| Vypracoval       | Ing. Markéta Střížová   | <i>Střížová</i> |
| Kontroloval      | Ing. Tomáš Jakl         | <i>Jakl</i>     |

Název stavby :

**III/37365, 37367 KŘTINY - BŘEZINA**

Stavební objekt

Formát

Datum

5/2014

Název dokumentu

**DOKLADY**

Číslo střediska

AT. S2

Měřítko

Č. zakázky :

**L-13-068-000**

Č. objektu :

Stupeň:

**DSP/PDPS**

Členění :

**F**

Č. výkresu :

Č. paré :

# **VYJÁDŘENÍ O EXISTENCI SÍTĚ ELEKTRONICKÝCH KOMUNIKACÍ A VŠEOBECNÉ PODMÍNKY OCHRANY SÍTĚ ELEKTRONICKÝCH KOMUNIKACÍ SPOLEČNOSTI TELEFÓNICA CZECH REPUBLIC, A.S.**

vydané podle § 101 zákona č. 127/2005 Sb., o elektronických komunikacích a o změně některých souvisejících zákonů (zákon o elektronických komunikacích), ve znění pozdějších předpisů a § 161 zákona č. 183/2006 Sb., o územním plánování a stavebním řádu (stavební zákon) či dle dalších příslušných právních předpisů

**Číslo jednací: 710233/13**

**Číslo žádosti: 0113 044 455**

**Důvod vydání Vyjádření: Stavební řízení**

**Platnost tohoto Vyjádření končí dne: 29. 11. 2015.**

|                      |   |   |
|----------------------|---|---|
| <b>Žadatel</b>       | Linio Plan, s.r.o.  |   |
| <b>Stavebník</b>     | Správa a údržba silnic Jihomoravského kraje, Ořechovská 35, Brno, 61964 |   |
| <b>Název akce</b>    | III/37365, 37367 KŘTINY - BŘEZINA                                       |   |
| <b>Zájmové území</b> | <b>Okres</b>  | Blansko, Brno-venkov                            |
|                      | <b>Obec</b>   | Bukovina, Křtiny, Březina (dříve okres Blansko) |
|                      | <b>Kat. území / č. parcely</b>  | Křtiny; Bukovina; Proseč u Březiny              |

Žadatel shora označenou žádostí určil a vyznačil zájmové území, jakož i stanovil důvod pro vydání Vyjádření o existenci sítě elektronických komunikací a Všeobecných podmínek ochrany sítě elektronických komunikací společnosti Telefónica Czech Republic, a.s. (dále jen *Vyjádření*).

Na základě určení a vyznačení zájmového území žadatelem a na základě stanovení důvodu pro vydání Vyjádření vydává společnost Telefónica Czech Republic, a.s. (dále jen *Telefónica*) následující Vyjádření:

## dojde ke střetu

se sítě elektronických komunikací (dále jen *SEK*) společnosti *Telefónica*, jejíž existence a poloha je zakreslena v příloženém výřezu/výřezech z účelové mapy *SEK* společnosti *Telefónica*. Ochranné pásmo *SEK* je v souladu s ustanovením § 102 zákona č. 127/2005 Sb., o elektronických komunikacích a o změně některých souvisejících zákonů stanoveno rozsahem 1,5 m po stranách krajního vedení *SEK* a není v příloženém výřezu/výřezech z účelové mapy *SEK* společnosti *Telefónica* vyznačeno (dále jen *Ochranné pásmo*).

(1) *Vyjádření* je platné pouze pro zájmové území určené a vyznačené žadatelem, jakož i pro důvod vydání *Vyjádření* stanovený žadatelem v žádosti.

*Vyjádření* pozbývá platnosti uplynutím doby platnosti v tomto *Vyjádření* uvedeně, změnou rozsahu zájmového území či změnou důvodu vydání *Vyjádření* uvedeného v žádosti nebo nesplněním povinnosti stavebníka dle bodu 2 tohoto *Vyjádření*, to vše v závislosti na tom, která ze skutečností rozhodná pro pozbytí platnosti tohoto *Vyjádření* nastane nejdříve.

(2) Stavebník, nebo jím pověřená třetí osoba, je povinen bez zbytečného odkladu poté, kdy zjistil, že jeho záměr, pro který podal shora označenou žádost, je v kolizi se *SEK* a nebo zasahuje do *Ochranného pásma SEK*, nejpozději však před počátkem zpracování projektové dokumentace stavby, která koliduje se *SEK* a nebo zasahuje do *Ochranného pásma SEK*, vyzvat společnost *Telefónica* ke stanovení konkrétních podmínek ochrany *SEK*, případně k přeložení *SEK*, a to v pracovní dny od 8:00 do 15:00, prostřednictvím zaměstnance společnosti *Telefónica* pověřeného ochranou sítě - Pavel Markus, tel.: 602538503, 541131489, e-mail: pavel.markus@telefonica.com (dále jen *POS*).

(3) Přeložení *SEK* zajistí její vlastník, společnost *Telefónica*. Stavebník, který vyvolal překládku *SEK* je dle ustanovení § 104 odst. 16 zákona č. 127/2005 Sb., o elektronických komunikacích a o změně některých souvisejících zákonů povinen uhradit společnosti *Telefónica* veškeré náklady na nezbytné úpravy dotčeného úseku *SEK*, a to na úrovni stávajícího technického řešení.

Číslo jednací: 710233/13

Číslo žádosti: 0113 044 455

(4) Pro účely přeložení SEK dle bodu (3) tohoto Vyjádření je stavebník povinen uzavřít se společností Telefónica Smlouvu o realizaci překládky SEK.

(5) Bez ohledu na všechny shora v tomto Vyjádření uvedené skutečnosti je stavebník, nebo jím pověřená třetí osoba povinen řídit se Všeobecnými podmínkami ochrany SEK společnosti Telefónica, které jsou nedílnou součástí tohoto Vyjádření.

(6) Společnost Telefónica prohlašuje, že žadateli byly pro jím určené a vyznačené zájmové území poskytnuty veškeré dostupné informace o SEK.

(7) Žadateli převzetím tohoto Vyjádření vzniká povinnost poskytnuté informace a data užít pouze k účelu, pro který mu byla tato poskytnuta. Žadatel není oprávněn poskytnuté informace a data rozmnožovat, rozšiřovat, pronajímat, půjčovat či jinak užívat bez souhlasu společnosti Telefónica. V případě porušení těchto povinností vznikne žadateli odpovědnost vyplývající z platných právních předpisů, zejména předpisů práva autorského.

V případě dotazů k Vyjádření lze kontaktovat společnost Telefónica na asistenční lince 14 111.

**Přílohami Vyjádření jsou:**

- Všeobecné podmínky ochrany SEK společnosti Telefónica
- Situační výkres (obsahuje zájmové území určené a vyznačené žadatelem a výřezy účelové mapy SEK)
- Informace k vytyčení SEK

Vyjádření vydala společnost Telefónica dne: 29. 11. 2013.



Telefónica Czech Republic, a.s.  
Za Brumlovkou 266/2  
140 22 Praha 4  
DIČ: CZ 60193336

188

**Všeobecné podmínky ochrany SEK společnosti Telefónica****I. Obecná ustanovení**

1. Stavebník, nebo jím pověřená třetí osoba, je povinen při provádění jakýchkoliv činností, zejména stavebních nebo jiných prací, při odstraňování havárií a projektování staveb, řídit se platnými právními předpisy, technickými a odbornými normami (včetně doporučených), správnou praxí v oboru stavebnictví a technologickými postupy a učinit veškerá opatření nezbytná k tomu, aby nedošlo k poškození nebo ohrožení sítě elektronických komunikací ve vlastnictví společnosti Telefónica a je výslovně srozuměn s tím, že SEK jsou součástí veřejné komunikační sítě, jsou zajišťovány ve veřejném zájmu a jsou chráněny právními předpisy.

2. Při jakékoliv činnosti v blízkosti vedení SEK je stavebník, nebo jím pověřená třetí osoba, povinen respektovat ochranné pásmo SEK tak, aby nedošlo k poškození nebo zamezení přístupu k SEK. Při křížení nebo souběhu činností se SEK je povinen řídit se platnými právními předpisy, technickými a odbornými normami (včetně doporučených), správnou praxí v oboru stavebnictví a technologickými postupy. Při jakékoliv činnosti ve vzdálenosti menší než 1,5 m od krajního vedení vyznačené trasy podzemního vedení SEK (dále jen PVSEK) nesmí používat mechanizačních prostředků a nevhodného nářadí.

3. Pro případ porušení kterékoliv z povinností stavebníka, nebo jím pověřené třetí osoby, založené Všeobecnými podmínkami ochrany SEK společnosti Telefónica je stavebník, nebo jím pověřená třetí osoba, odpovědný za veškeré náklady a škody, které společnosti Telefónica vzniknou porušením jeho povinností.

4. V případě, že budou zemní práce zahájeny po uplynutí doby platnosti tohoto Vyjádření, nelze toto Vyjádření použít jako podklad pro vytyčení a je třeba požádat o vydání nového Vyjádření.

5. Bude-li žadatel na společnosti Telefónica požadovat, aby se jako účastník správního řízení, pro jehož účely bylo toto Vyjádření vydáno, vzdala práva na odvolání proti rozhodnutí vydanému ve správním řízení, pro jehož účely bylo toto Vyjádření vydáno, je povinen kontaktovat POS.

**II. Součinnost stavebníka při činnostech v blízkosti SEK**

1. Započetí činnosti je stavebník, nebo jím pověřená třetí osoba, povinen oznámit POS. Oznámení bude obsahovat číslo Vyjádření, k němuž se vztahují tyto podmínky.

2. Před započatím zemních prací či jakékoliv jiné činnosti je stavebník, nebo jím pověřená třetí osoba, povinen zajistit vyznačení tras PVSEK na terénu dle polohopisné dokumentace. S vyznačenou trasou PVSEK prokazatelně seznámí všechny osoby, které budou a nebo by mohly činnosti provádět.

3. Stavebník, nebo jím pověřená třetí osoba, je povinen upozornit jakoukoliv třetí osobu, jež bude provádět zemní práce, aby zjistila nebo ověřila stranovou a hloubkovou polohu PVSEK příčnými sondami, a je srozuměn s tím, že možná odchylka uložení středu trasy PVSEK, stranová i hloubková, činí +/- 30 cm mezi skutečným uložením PVSEK a polohovými údaji ve výkresové dokumentaci.

4. Při provádění zemních prací v blízkosti PVSEK je stavebník, nebo jím pověřená třetí osoba, povinen postupovat tak, aby nedošlo ke změně hloubky uložení nebo prostorového uspořádání PVSEK. Odkryté PVSEK je stavebník, nebo jím pověřená třetí osoba, povinen zabezpečit proti prověšení, poškození a odcizení.

5. Při zjištění jakéhokoliv rozporu mezi údaji v projektové dokumentaci a skutečností je stavebník, nebo jím pověřená třetí osoba, povinen bez zbytečného odkladu přerušit práce a zjištění rozporu oznámit POS. V přerušovaných pracích lze pokračovat teprve poté, co od POS prokazatelně obdržel souhlas k pokračování v pracích.

6. V místech, kde PVSEK vystupuje ze země do budovy, rozváděče, na sloup apod. je stavebník, nebo jím pověřená třetí osoba, povinen vykonávat zemní práce se zvýšenou mírou opatrnosti s ohledem na ubývající krytí nad PVSEK. Výkopové práce v blízkosti sloupů nadzemního vedení SEK (dále jen NVSEK) je povinen provádět v takové vzdálenosti, aby nedošlo k narušení jejich stability, to vše za dodržení platných právních předpisů, technických a odborných norem, správné praxi v oboru stavebnictví a technologických postupů.

7. Při provádění zemních prací, u kterých nastane odkrytí *PVSEK*, je povinen stavebník, nebo jím pověřená třetí osoba před zakrytím *PVSEK* vyzvat *POS* ke kontrole. Zához je oprávněn provést až poté, kdy prokazatelně obdržel souhlas *POS*.

8. Stavebník, nebo jím pověřená třetí osoba, není oprávněn manipulovat s kryty kabelových komor a vstupovat do kabelových komor bez souhlasu společnosti *Telefónica*.

9. Stavebník, nebo jím pověřená třetí osoba, není oprávněn trasu *PVSEK* mimo vozovku přejíždět vozidly nebo stavební mechanizací, a to až do doby, než *PVSEK* řádně zabezpečí proti mechanickému poškození. Stavebník, nebo jím pověřená třetí osoba, je povinen projednat s *POS* způsob mechanické ochrany trasy *PVSEK*. Při přepravě vysokého nákladu nebo mechanizace pod trasou *NVSEK* je stavebník, nebo jím pověřená třetí osoba, povinen respektovat výšku *NVSEK* nad zemí.

10. Stavebník, nebo jím pověřená třetí osoba, není oprávněn na trase *PVSEK* (včetně ochranného pásma) jakkoliv měnit niveletu terénu, vysazovat trvalé porosty ani měnit rozsah a konstrukci zpevněných ploch (např. komunikací, parkovišť, vjezdů aj.).

11. Stavebník, nebo jím pověřená třetí osoba, je povinen manipulační a skladové plochy zřizovat v takové vzdálenosti od *NVSEK*, aby činnosti na/v manipulačních a skladových plochách nemohly být vykonávány ve vzdálenost menší než 1m od *NVSEK*.

12. Stavebník, nebo jím pověřená třetí osoba, je povinen obrátit se na *POS* v průběhu stavby, a to ve všech případech, kdy by i nad rámec těchto Všeobecných podmínek ochrany *SEK* společnosti *Telefónica* mohlo dojít ke střetu stavby se *SEK*.

13. Stavebník, nebo jím pověřená třetí osoba, není oprávněn užívat, přemísťovat a odstraňovat technologické, ochranné a pomocné prvky *SEK*.

14. Stavebník, nebo jím pověřená třetí osoba, není oprávněn bez předchozího projednání s *POS* jakkoliv manipulovat s případně odkrytými prvky *SEK*, zejména s ochrannou skříň optických spojek, optickými spojkami, technologickými rezervami či jakýmkoliv jiným zařízením *SEK*. Stavebník, nebo jím pověřená třetí osoba, je výslovně srozuměn s tím, že technologická rezerva představuje několik desítek metrů kabelu stočeného do kruhu a ochranou optické spojky je skříň o hraně cca 1m.

15. Stavebník, nebo jím pověřená třetí osoba, je povinen každé poškození či krádež *SEK* neprodleně od okamžiku zjištění takové skutečnosti, oznámit *POS* nebo poruchové službě společnosti *Telefónica*, telefonní číslo 800 184 084, pro oblast Praha lze užít telefonní číslo 241 400 500.

### III. Práce v objektech a odstraňování objektů

1. Stavebník, nebo jím pověřená třetí osoba, je povinen před zahájením jakýchkoliv prací v budovách a jiných objektech, kterými by mohl ohrozit stávající *SEK*, prokazatelně kontaktovat *POS* a zajistit u společnosti *Telefónica* bezpečné odpojení *SEK*.

2. Při provádění činností v budovách a jiných objektech je stavebník, nebo jím pověřená třetí osoba, povinen v souladu s právními předpisy, technickými a odbornými normami (včetně doporučených), správnou praxí v oboru stavebnictví a technologickými postupy provést mimo jiné průzkum vnějších i vnitřních vedení *SEK* na omítce i pod ní.

### IV. Součinnost stavebníka při přípravě stavby

1. Pokud by činností stavebníka, nebo jím pověřené třetí osoby, k níž je třeba povolení správního orgánu dle zvláštního právního předpisu, mohlo dojít k ohrožení či omezení *SEK*, je stavebník, nebo jím pověřená třetí osoba, povinen kontaktovat *POS* a předložit zakreslení *SEK* do příslušné dokumentace stavby (projektové, realizační, koordinační atp.).

2. V případě, že pro činnosti stavebníka, nebo jím pověřené třetí osoby, není třeba povolení správního orgánu dle zvláštního právního předpisu, je stavebník, nebo jím pověřená třetí osoba, povinen předložit zakreslení trasy *SEK* i s příslušnými kótami do zjednodušené dokumentace (katastrální mapa, plánec), ze které bude zcela patrná míra dotčení *SEK*.

3. Při projektování stavby, rekonstrukce či přeložky vedení a zařízení silových elektrických sítí, elektrických trakcí vlaků a tramvají, nejpozději však před zahájením správního řízení ve věci povolení stavby, rekonstrukce či přeložky vedení a zařízení silových elektrických sítí, elektrických trakcí vlaků a tramvají, je stavebník, nebo jím pověřená třetí osoba, povinen provést výpočet rušivých vlivů, zpracovat ochranná opatření a předat je *POS*. Stavebník, nebo jím pověřená třetí osoba, není oprávněn do doby, než obdrží od *POS* vyjádření k návrhu opatření, zahájit činnost, která by mohla způsobit ohrožení či poškození *SEK*. Způsobem uvedeným v předchozí větě je stavebník, nebo jím pověřená třetí osoba, povinen postupovat také při projektování stavby, rekonstrukce či přeložky produktovodů s katodovou ochranou.

4. Při projektování stavby, při rekonstrukci, která se nachází v ochranném pásmu radiových tras společnosti *Telefónica* a překračuje výšku 15 m nad zemským povrchem, a to včetně dočasných objektů zařízení staveniště (jeřáby, konstrukce, atd.), nejpozději však před zahájením správního řízení ve věci povolení takové stavby, je stavebník nebo jím pověřená třetí osoba, povinen kontaktovat *POS* za účelem projednání podmínek ochrany těchto radiových tras. Ochranné pásmo radiových tras je tvořeno dvěma podélnými pruhy o šíři 25 m po obou stranách radiového paprsku v celé jeho délce, resp. 25 m kruhem kolem vysílacího radiového zařízení.

5. Pokud se v zájmovém území stavby nachází podzemní silnoproudé vedení (NN) společnosti *Telefónica* je stavebník, nebo jím pověřená třetí osoba, před zahájením správního řízení ve věci povolení správního orgánu k činnosti stavebníka, nebo jím pověřené třetí osoby, nejpozději však před zahájením stavby, povinen kontaktovat *POS*.

6. Pokud by navrhované stavby (produktovody, energovody aj.) svými ochrannými pásmy zasahovaly do prostoru stávajících tras a zařízení *SEK*, či do jejich ochranných pásem, je stavebník, nebo jím pověřená třetí osoba, povinen realizovat taková opatření, aby mohla být prováděna údržba a opravy *SEK*, a to i za použití mechanizace, otevřeného plamene a podobných technologií.

#### **V. Křížení a souběh se SEK**

1. Stavebník, nebo jím pověřená třetí osoba, je povinen v místech křížení *PVSEK* se sítěmi technické infrastruktury, pozemními komunikacemi, parkovacími plochami, vjezdy atp. ukládat *PVSEK* v zákonných předpisy stanovené hloubce a chránit *PVSEK* chráničkami s přesahem minimálně 0,5 m na každou stranu od hrany křížení. Chráničku je povinen utěsnit a zamezit vnikání nečistot.

2. Stavebník nebo jím pověřená třetí osoba, je výslovně srozuměn s tím, že v případě, kdy hodlá umístit stavbu sjezdu či vjezdu, je povinen stavbu sjezdu či vjezdu umístit tak, aby metalické kabely *SEK* nebyly umístěny v hloubce menší než 0,6 m a optické nebyly umístěny v hloubce menší než 1 m. V případě, že stavebník, nebo jím pověřená osoba, není schopen zajistit povinnosti dle předchozí věty, je povinen kontaktovat *POS*.

3. Stavebník, nebo jím pověřená třetí osoba, je povinen základy (stavby, opěrné zdi, podezdívky apod.) umístit tak, aby dodržel minimální vodorovný odstup 1,5 m od krajního vedení, případně kontaktovat *POS*.

4. Stavebník, nebo jím pověřená třetí osoba, není oprávněn trasy *PVSEK* znepřístupnit (např. zabetonováním).

5. Stavebník, nebo jím pověřená třetí osoba, je při křížení a souběhu stavby nebo sítí technické infrastruktury s kabelovodem povinen zejména:

- pokud plánované stavby nebo trasy sítí technické infrastruktury budou umístěny v blízkosti kabelovodu ve vzdálenosti menší než 2 m nebo při křížení kabelovodu ve vzdálenosti menší než 0,5 m nad nebo kdekoliv pod kabelovodem, předložit *POS* a následně projednat zakreslení v příčných řezech,
- do příčného řezu zakreslit také profil kabelové komory v případě, kdy jsou sítě technické infrastruktury či stavby umístěny v blízkosti kabelové komory ve vzdálenosti menší než 2 m,
- neumísťovat nad trasou kabelovodu v podélném směru sítí technické infrastruktury,
- předložit *POS* vypracovaný odborný statický posudek včetně návrhu ochrany tělesa kabelovodu pod stavbou, ve vjezdu nebo pod zpevněnou plochou,
- nezakrývat vstupy do kabelových komor, a to ani dočasně,
- projednat s *POS*, nejpozději ve fázi projektové přípravy, jakékoliv výkopové práce, které by mohly být vedeny v úrovni či pod úrovní kabelovodu nebo kabelové komory a veškeré případy, kdy jsou trajektorie podvrtné a protlaků ve vzdálenosti menší než 1,5 m od kabelovodu.

## Informace k vytyčení SEK

V případě požadavku na vytyčení PVSEK společnosti *Telefonica* se, prosím, obraťte na společnosti uvedené níže.

**Telefonica Czech Republic, a.s. - středisko Morava jih**

se sídlem: Za Brumlovkou 266/2 140 22 Praha 4 - Michle

IČ: 60193336

DIČ: CZ60193336

kontakt: tel: 541132873 obslužná doba po-pa 7 - 15 hod

**Telefonica Czech Republic, a.s. - středisko Morava jih**

se sídlem: Za Brumlovkou 266/2 140 22 Praha 4 - Michle

IČ: 60193336

DIČ: CZ60193336

kontakt: tel: 541131273 obslužná doba po-pa 7 - 15 hod

**Vegacom, a.s. - výhradní dodavatel společnosti Telefonica Czech Republic, a.s.**

se sídlem: Holzova 14, 628 00 Brno

IČ: 25788680

DIČ: CZ25788680

kontakt: Luboš Bodzík, mobil: 603855439, e-mail: bodzik@vegacom.cz

**CONTENT, s.r.o.**

se sídlem: Karlov 1246, 594 01 Velké Meziříčí, pobočka: Okružní 28/18, 591 01 Žďár nad Sázavou

IČ: 63492164

DIČ: CZ63492164

kontakt: Martin Kalina, tel/fax: 566521721, mobil: 777021117, e-mail: kalina@content-vm.cz, vytycenisiti@seznam.cz

**ELQA s.r.o.**

se sídlem: Blanenská 1340, 664 34 Kuřim

IČ: 49977121

DIČ:

kontakt: Jiří Janout, tel.: 541225579, fax: 541220207, mobil: 777888102, e-mail: janout@elqa.cz

**InfoTel**

se sídlem: Brno, Novolíšeňská 18, PSČ: 628 00

IČ: 46981071

DIČ: CZ46981071

kontakt: Pavel Drdla, mobil: 725871746, e-mail: pavel\_drdla@infotel.cz

Vlček Josef, mobil: 606722446, e-mail: josef\_vlcek@infotel.cz

**Jiří Novotný, Montáž, údržba a servis tel.sítí - okr. Třebíč, Znojmo**

se sídlem: Akad. Práta 524, 675 55 Hrotovice, okr. Třebíč

IČ: 72377259

DIČ:

kontakt: Jiří Novotný, tel.: 568860888, mobil: 777318588, e-mail: novotny.hrotovice@seznam.cz

**Josef Joura**

se sídlem: Okřešice 53, okres Třebíč, 674 01

IČ: 88282091

DIČ: CZ6312180820

kontakt: Josef Joura, mobil: 602578674, e-mail: josefjoura@seznam.cz

**Sitel, spol. s r.o., oblast Brno**

se sídlem: Vinohradská 74, 618 00 Brno-Černovice

IČ: 44797320

DIČ: CZ 44797320

kontakt: Vladimír Holík, mobil: 602171192, e-mail: vholik@sitel.cz



Příloha k Vyjádření č.j.: 710233/13

Číslo žádosti: 0113 044 455

**STRATEL Telekomunikace s.r.o.**

se sídlem: Rozdrojovice 112, 664 34 Brno-venkov

IČ: 26259427

DIČ: CZ26259427

kontakt: Daniel Stráský, tel/fax: 546221222, mobil: 602770022, e-mail: stratel@stratel.cz

**TEMO Brno s.r.o**

se sídlem: Hutařova 21, 612 00 Brno

IČ: 49436821

DIČ:

kontakt: Milan Král, tel.: 541216221, fax: 541213221, mobil: 602544583, e-mail: vytycenio2@centrum.cz

**UniCab, s.r.o.,**

se sídlem: Švehlova 44, 664 00 Šlapanice

IČ: 26961873

DIČ: CZ26961873

kontakt: Ing. Karel Kopecký, tel.: 548220344, fax: 548220343, mobil: 775590265, e-mail: kopecky@unicab.cz



# MĚSTYS KŘTINY

679 05 Křtiny 26, okres Blansko

Linio Plan, s.r.o.

Sochorova 3178/23

616 00 BRNO

Váš dopis zn.:

Č.j.  
*1141* /2013/MK

Vyřizuje:  
Mgr. Pásek/724016726

Křtiny:  
6. prosince 2013

**Věc: Vyjádření k projektové dokumentaci DSP/PDPS na akci „III/37365, 37367 Křtiny - Březina**

K předložené dokumentaci celé stavby nemáme námitek – vyslovujeme souhlas.

**Souhlasíme s vydáním stavebního povolení.**

S pozdravem



**ÚŘAD MĚSTYSE**  
Křtiny okr. Blansko  
-2-

Mgr. Emil Pásek, místostarosta

Mobil 724 016 726

[mistostarosta@krtiny.cz](mailto:mistostarosta@krtiny.cz)

**Linio Plan, s.r.o.**  
**Ing. Markéta Střížová**  
**Sochorova 3178/23**  
**616 00 Brno**

VÁŠ DOPIS ZN.  
L-13-068-000ČÍSLO JEDNACÍ  
LCR141/002189/2013

SPISOVÁ ZNAČKA

DATUM  
6.12.2013VYŘIZUJE  
BébarTELEFON  
956 141 106GSM  
724 523 897/kl.113FAX  
517 307 051E-MAIL  
bebar.ls141@lesy.cz**Věc: Rekonstrukce silnice III/37367 Křtiny - Březina**

LČR, s.p., Lesní správa Bučovice nemají námitek proti **stavbě: „Rekonstrukce silnice III/37367 Křtiny - Březina“**, dle předložené žádosti v ochranném 50 m pásmu (lesní pozemek p.č. 275/1).

Stavbou ani jejím dalším užíváním nesmí být provoz v sousedních lesních porostech omezován. Vzhledem k tomu, že stavba nebude umístěna v dostatečné vzdálenosti od lesa, upozorňujeme Vás na nebezpečí poškození vyvrácenými stromy nebo padajícími větvemi vlivem povětrnostních podmínek. Podle §22 zák. č. 289/95 Sb. o lesích v platném znění za škody takto vzniklé LČR, s.p. neručí.

Kromě výjimky tímto odsouhlasené, musí být dodrženy všechny zákonné předpisy.

Toto vyjádření je platné pro všechny stupně stavebního řízení (např. pro vydání územního rozhodnutí, stavebního povolení apod.).

Co se týká stavby mostu přes Křtinský potok, obraťte se na LČR, s.p., Správu toků Brno, Oblast povodí Dyje, Jezuitská 13, 602 00 Brno.



**Ing. Otakar Pavlík**  
Lesní správce

Lesy České republiky, s.p.  
se sídlem Přemyslova 1106, 501 68 Hradec Králové  
IČ: 42196451, DIČ: CZ42196451  
Lesní správa Bučovice  
Zámek 1, 685 01 Bučovice

[08]

POLICIE ČESKÉ REPUBLIKY  
Krajské ředitelství policie Jihomoravského kraje  
Územní odbor Blansko - Vyškov  
Dopravní inspektorát  
Bezručova 31, 678 11 Blansko

Č. j. KRPB-302703-2/ČJ-2013-061806-TES

Blansko 7. ledna 2014

Počet stran: 1

Linio Plan, s.r.o.  
Sochorova 23  
Brno  
616 00

Vyjádření k projektové dokumentaci pro stavební řízení v rámci akce s názvem "III/37365, 37367 Křtiny - Březina".

Dopravní inspektorát Policie České republiky Územní odbor Blansko-Vyškov obdržel Vaši žádost o vyjádření k projektové dokumentaci pro stavební řízení v rámci akce s názvem "III/37365, 37367 Křtiny - Březina". Předložená projektová dokumentace řeší uvažovanou rekonstrukci silnic III/373 65 a III/373 67 mezi obcemi Křtiny a Březina (viz předložená koordinační situace). Předmětná dokumentace zahrnuje kompletní rekonstrukci vozovek komunikací včetně drobných prostorových úprav vedení trasy a šířkového uspořádání s vyřešením vazeb na okolní komunikace. Dále je součástí stavby přebudování nevyhovujícího propustku na most. Vlastní stavba je rozdělena do 3 samostatných etap. První dílčí část stavby - *Stavba 1* řeší rekonstrukci silnice III/373 65 v délce cca 1600m. Předmětem druhého úseku - *Stavby 2* je oprava silnice III/373 67 v celkové délce cca 600m. Poslední částí je úsek propustku přes Křtinský potok s dílčím názvem *Stavba 3*, která řeší přebudování tohoto propustku na most.

K objasnění výše uvedené problematiky proběhlo dne 14. listopadu 2013 jednání, na kterém byly z naší strany vzneseny požadavky týkající se předmětného záměru. Tyto požadavky byly zapracovány do následně předložené projektové dokumentace, ke které nemáme dalších zásadních připomínek. Při vlastní realizaci stavby požadujeme respektovat ČSN 73 6101 Projektování silnic a dálnic. Případné dopravní značení a přechodné dopravní značení bude předmětem samostatné dokumentace. Platnost tohoto vyjádření končí uplynutím jednoho roku ode dne vydání.

**V souladu s ustanovením § 110 odst. 2 písm. d) zákona č. 183/2006 Sb., stavebního zákona souhlasíme s vydáním stavebního povolení na výše uvedenou stavební a realizační akci.**

Vypracoval:  
por. Ing. Jiří Tesař

npor. Mgr. Martin Zajíček  
vedoucí oddělení

# KRAJSKÝ ÚŘAD JIHOMORAVSKÉHO KRAJE

Odbor dopravy

Žerotínovo náměstí 3/5, 601 82 Brno

|                     |                      |                    |
|---------------------|----------------------|--------------------|
| Váš dopis zn.:      | L-13-068-000         | Linio Plan, s.r.o. |
| Ze dne:             | 2.12. 2013           | Sochorova 3178/23  |
| Č. j.:              | JMK 137305/2013      | 616 00 Brno        |
| Sp. zn.:            | S-JMK 137305/2013 OD | IČO: 27738809      |
| Vyřizuje:           | Mgr. Mudrych         | (do DS)            |
| Telefon:            | 541651436            |                    |
| Počet listů:        | 2                    |                    |
| Počet příloh/listů: | 0/0                  |                    |
| Datum:              | 9.12. 2013           |                    |

## **Vyjádření k projektové dokumentaci pro stavební povolení na akci „III/37365, 37367 Křtiny - Březina“ z hlediska linkové osobní dopravy**

Krajský úřad Jihomoravského kraje, odbor dopravy, oddělení veřejné osobní dopravy, obdržel dne 3.12. 2013 žádost Vaší společnosti o vyjádření k dokumentaci pro stavební povolení na akci „III/37365, 37367 Křtiny - Březina“.

Krajský úřad Jihomoravského kraje, odbor dopravy, jako věcně a místně příslušný dopravní úřad pro linkovou osobní dopravu podle ust. § 34 odst. 1 zákona č. 111/1994 Sb. o silniční dopravě, v platném znění (dále jen „dopravní úřad“), sděluje k předložené dokumentaci následující vyjádření:

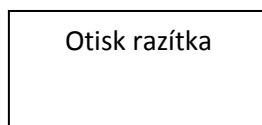
Dopravní úřad souhlasí s řešením autobusových zastávek Křtiny, pivovar a Březina, Lhotky, rozc.1.7 tak, jak je uvedeno v předložené dokumentaci (autobusové zastávky Březina, Lhotky, rozc.1.7 a zastávka Křtiny, pivovar ve směru na Brno mají navržena nástupiště o délce 15 m s výškou nástupní hrany 0,16 m a vyznačení zastávky vodorovným dopravním značením na vozovce; zastávka Křtiny, pivovar ve směru do Křtin bude z prostorových důvodů pouze vyznačena vodorovným dopravním značením na vozovce). Autobusové zastávky Bukovina, rozc. 2.0 budou stavbou nedotčeny (jedná se o před několika roky nově vybudované autobusové zastávky).

Dopravní úřad souhlasí s etapizací výstavby (1. stavba – silnice III/37367, 2. stavba – silnice III/37365, 3. stavba most přes Křtinský potok na silnici III/37365). Dopravní úřad souhlasí s úplnou uzavírkou silnice III/37367 i pro autobusy linkové osobní dopravy za podmínky, že bude možná jejich objízdná trasa po silnicích II/373 a III/37365 včetně průjezdu křižovatkou silnic III/37365 x III/37367 od Křtin na Bukovinu a z Bukoviny na Křtiny. Dopravní úřad souhlasí s úplnou uzavírkou silnice III/37365 i pro autobusy linkové osobní dopravy za podmínky, že bude možná jejich objízdná trasa po silnicích II/373 a III/37367 včetně průjezdu křižovatkou silnic III/37365 x III/37367 od Březiny na Bukovinu a od Bukoviny na Březinu.

K ostatním částem předložené dokumentace nemá dopravní úřad připomínky.

Dopravní úřad souhlasí s vydáním stavebního povolení na akci „III/37365, 37367 Křtiny - Březina“.

S pozdravem



Ing. Marek Veselý v.r.

vedoucí oddělení veřejné osobní dopravy  
odboru dopravy

Za správnost vyhotovení:

Mgr. Pavel Mudrych

Na vědomí:

Správa a údržba silnic Jihomoravského kraje, ředitelství Brno, IČO: 70932581 (do DS)

Správa a údržba silnic Jihomoravského kraje, oblast Blansko, Komenského 2, 678 11 Blansko

KORDIS JMK, a.s., IČO: 26298465 (do DS)

Linio Plan, s.r.o.  
Sochorova 3178/23  
61600 Brno

naše značka  
5000871475

vyřizuje  
Jana Ščudlová

datum  
09.12.2013

Věc:

**III/37365, 37367 KŘTINY - BŘEZINA**

K.ú. - p.č.: Bukovina, Proseč u Březiny, Křtiny

Stavebník: Správa a údržba silnic Jihomoravského kraje, Ořechovská 541/35, 61900 Brno

Účel stanoviska: Povolení stavby - stavební režim

RWE GasNet, s.r.o., jako provozovatel distribuční soustavy (PDS) a technické infrastruktury, zastoupený JMP DS, s.r.o., vydává toto stanovisko:

V dané lokalitě se nachází stávající STL plynovodní vedení ve vlastnictví nebo správě RWE GasNet, s.r.o.  
Při realizaci komunikace je nutné dodržet krytí dle ČSN 73 6005.

V rozsahu této stavby souhlasíme s povolením stavby dle zákona 183/2006 Sb. ve znění pozdějších předpisů. Tento souhlas platí pro územní řízení, řízení o územním souhlasu, veřejnoprávní smlouvy pro umístění stavby, zjednodušené územní řízení, ohlášení, stavební řízení, společné územní a stavební řízení, veřejnoprávní smlouvu o provedení stavby nebo oznámení stavebního záměru s certifikátem autorizovaného inspektora.  
Plynárenské zařízení je chráněno ochranným pásmem dle zákona č.458/2000 Sb. ve znění pozdějších předpisů.

Ochranným pásmem se rozumí souvislý prostor v bezprostřední blízkosti plynárenského zařízení, který činí:

a) u nízkotlakých a středotlakých plynovodů a plynovodních přípojek, jimiž se rozvádí plyn v zastavěném území obce 1 m na obě strany od půdorysu,

b) u ostatních plynovodů a plynovodních přípojek 4 m na obě strany od půdorysu,

c) u technologických objektů 4 m od půdorysu

Při realizaci uvedené stavby budou dodrženy podmínky pro provádění stavební činnosti v ochranném pásmu plynárenského zařízení:

1) za stavební činnosti se pro účely tohoto stanoviska považují všechny činnosti prováděné v ochranném pásmu plynárenského zařízení (tzn. i bezvýkopové technologie),

2) stavební činnosti v ochranném pásmu plynárenského zařízení je možné realizovat pouze při dodržení podmínek stanovených v tomto stanovisku. Nebudou-li tyto podmínky dodrženy, budou stavební činnosti, popř. úpravy terénu prováděné v ochranném pásmu plynárenského zařízení považovány dle § 68 zákona č.458/2000 Sb. ve znění pozdějších předpisů za činnost bez našeho předchozího souhlasu. Při každé změně projektu nebo stavby (zejména trasy navrhovaných inženýrských sítí) je nutné požádat o nové stanovisko k této změně,

3) před zahájením stavební činnosti v ochranném pásmu plynárenských zařízení bude provedeno vytyčení plynárenského zařízení. Vytyčení provede příslušná provozní oblast (formulář a kontakt naleznete na [www.rwe-ds.cz](http://www.rwe-ds.cz) nebo Zákaznická linka 840 11 33 55). Při žádosti uvede žadatel naši značku (číslo jednací) uvedenou v úvodu tohoto stanoviska. Bez vytyčení a přesného určení uložení plynárenského zařízení nesmí být stavební činnosti zahájeny. Vytyčení plynárenského zařízení považujeme za zahájení stavební činnosti v ochranném pásmu plynárenského zařízení. O provedeném vytyčení bude sepsán protokol,

4) bude dodržena mj. ČSN 73 6005, TPG 702 04 - tab.8, zákon č.458/2000 Sb. ve znění pozdějších předpisů, případně další předpisy související s uvedenou stavbou,

JMP DS, s.r.o.

Plynárenská 499/1  
602 00 Brno-střed  
T +420532221111  
F +420545678571  
E [info\\_ds@rwe.cz](mailto:info_ds@rwe.cz)  
I [www.rwe.cz](http://www.rwe.cz)  
IČ: 24850756  
DIČ: CZ24850756

Zapsán do obchodního rejstříku:  
Krajský soud v Brně  
oddíl C, vložka 80638  
11.10.2013

Bankovní spojení:  
ČSOB a.s.  
Číslo účtu: 117502813  
Kód banky: 0300

- 5) pracovníci provádějící stavební činnosti budou prokazatelně seznámeni s polohou plynárenského zařízení, rozsahem ochranného pásma a těmito podmínkami,
- 6) při provádění stavební činnosti v ochranném pásmu plynárenského zařízení je investor povinen učinit taková opatření, aby nedošlo k poškození plynárenského zařízení nebo ovlivnění jeho bezpečnosti a spolehlivosti provozu. Nebude použito nevhodného nářadí, zemina bude těžena pouze ručně bez použití pneumatických, elektrických, bateriových a motorových nářadí,
- 7) odkryté plynárenské zařízení bude v průběhu nebo při přerušení stavební činnosti řádně zabezpečeno proti jeho poškození,
- 8) v případě použití bezvýkopových technologií (např. protlaku) bude před zahájením stavební činnosti provedeno obnažení plynárenského zařízení v místě křížení,
- 9) neprodleně oznámit každé i sebemenší poškození plynárenského zařízení (vč. izolace, signalizačního vodiče, výstražné fólie atd.) na telefon 1239,
- 10) před provedením zásypu výkopu v ochranném pásmu plynárenského zařízení bude provedena kontrola dodržení podmínek stanovených pro stavební činnosti v ochranném pásmu plynárenského zařízení a kontrola plynárenského zařízení. Kontrolu provede příslušná provozní oblast (formulář a kontakt naleznete na [www.rwe-ds.cz](http://www.rwe-ds.cz) nebo Zákaznická linka 840 11 33 55). Při žádosti uvede žadatel naši značku (číslo jednací) uvedenou v úvodu tohoto stanoviska. Povinnost kontroly se vztahuje i na plynárenské zařízení, které nebylo odhaleno. O provedené kontrole bude sepsán protokol. Bez provedené kontroly nesmí být plynovodní zařízení zasypáno. V případě, že nebudou dodrženy výše uvedené podmínky, je stavebník povinen na základě výzvy provozovatele PZ, nebo jeho zástupce doložit průkaznou dokumentaci o nepoškození PZ během výstavby-nebo provést na své náklady kontrolní sondy v místě styku stavby s PZ.
- 11) plynárenské zařízení bude před zásypem výkopu řádně podsypáno a obsypáno těženým pískem, zhutněno a bude osazena výstražná fólie žluté barvy, vše v souladu s ČSN EN 12007-1-4, TPG 702 01, TPG 702 04,
- 12) neprodleně po skončení stavební činnosti budou řádně osazeny všechny poklapy a nadzemní prvky plynárenského zařízení,
- 13) poklapy uzávěrů a ostatních armatur na plynárenském zařízení vč. hlavních uzávěrů plynu (HUP) na odběrném plynovém zařízení udržovat stále přístupné a funkční po celou dobu trvání stavební činnosti,
- 14) případné zřizování staveníště, skladování materiálů, stavebních strojů apod. bude realizováno mimo ochranné pásmo plynárenského zařízení (není-li ve stanovisku uvedeno jinak),
- 15) bude zachována hloubka uložení plynárenského zařízení (není-li ve stanovisku uvedeno jinak),
- 16) při použití nákladních vozidel, stavebních strojů a mechanismů zabezpečit případný přejezd přes plynárenské zařízení uložení panelů v místě přejezdu plynárenského zařízení.

Platí pouze pro území vyznačené v příloze tohoto stanoviska a to 24 měsíců ode dne jeho vydání.



Za správnost a úplnost dokumentace předložené s žádostí včetně jejího souladu s platnými předpisy plně zodpovídá její zpracovatel. Stanovisko nenahrazuje případná další stanoviska k jiným částem stavby.

V případě další korespondence nebo jednání (např. změna stavby) uvádějte naši značku - 5000871475 a datum tohoto stanoviska. Kontakty jsou k dispozici na [www.rwe-ds.cz](http://www.rwe-ds.cz) nebo Zákaznická linka 840 11 33 55.

Jana Študlová  
technik PZ MS-Brno 13  
odděl. reg. oper. správy sítí Brno  
JMP DS, s.r.o.  
+420532227477  
[jana.scudlova@rwe.cz](mailto:jana.scudlova@rwe.cz)

Přílohy: Orientační zakres plynárenského zařízení, Ověřená příloha žadatele, Ověřená příloha žadatele







# Hasičský záchranný sbor Jihomoravského kraje

Územní odbor Blansko, Poříčí 22, 678 01 Blansko

Ev. č.: HSBM-2-60-6/2-POKŘ-2013

Blansko: 9. 12. 2013

Výtisk číslo: 1

Počet listů: 1

Přílohy: 1/PD

**Linio Plan, s.r.o.**  
**Sochorova 23**  
**616 00 Brno**

## Závazné stanovisko dotčeného orgánu na úseku požární ochrany.

Vyřizuje za HZS: por. Ing. Kamil Šenkýř, ☎: 950611125, fax.: 950 611 119, e-mail: [kamil.senkыр@firebrno.cz](mailto:kamil.senkыр@firebrno.cz)

**Název stavby:** III/37365, 37367 Křtiny - Březina

**Místo stavby:** Křtiny, Bukovina, Proseč u Březiny

**Stavebník:** Správa a údržba silnic Jihomoravského kraje, příspěvková organizace kraje, Žerotínovo náměstí 3/5, 601 82 Brno

**Projektant PO:** Linio Plan, s.r.o.


**Předložený druh dokumentace:** Stavební řízení

Projektová dokumentace řeší rekonstrukci silnic v úseku Křtiny - Březina.

Hasičský záchranný sbor Jihomoravského kraje – územní odbor Blansko v souladu s ustanovením § 31 odst. 1 písm. b) zákona č. 133/1985 Sb., o požární ochraně, ve znění pozdějších předpisů posoudil projektovou dokumentaci zpracovanou Linio Plan, s.r.o. z 11/2013 a předloženou dne 2. 12. 2013.

K výše uvedené dokumentaci vydává

**souhlasné stanovisko.**

  
HZS Jihomoravského kraje  
územní odbor Blansko  
678 01 Blansko, Poříčí 22  
12  
plk. Mgr. Martin Oujezský  
ředitel územního odboru Blansko

Svitavská 29  
678 01 Blansko  
tel.: 516 428 880  
fax: 516 410 525  
e-mail: morkras@nature.cz  
www.moravskykras.nature.cz

Linio Plan, s.r.o.  
Sochorova 3178/23  
616 00 Brno

NAŠE ČÍSLO JEDNACÍ

10695/MK/13 S/10689/MK/13

VYŘIZUJE

Ing. Milada Kotlánová

BLANSKO

09.12.2013

**Vyjádření k projektové dokumentaci - rekonstrukce silnic Březina - Křtiny.**

Správa Chráněné oblasti Moravský kras obdržela dne 5.12.2013 Vaši žádost o vyjádření k projektové dokumentaci na akci „III/37365, 37367 Křtiny – Březina. Žádost byla doložená projektovou dokumentací vypracovanou Ing. Františkem Kokorským. Podle této dokumentace se jedná o rekonstrukci silnic III/37365 a 37367 navazující na silnici II/373 spojující městys Křtiny s Brnem.

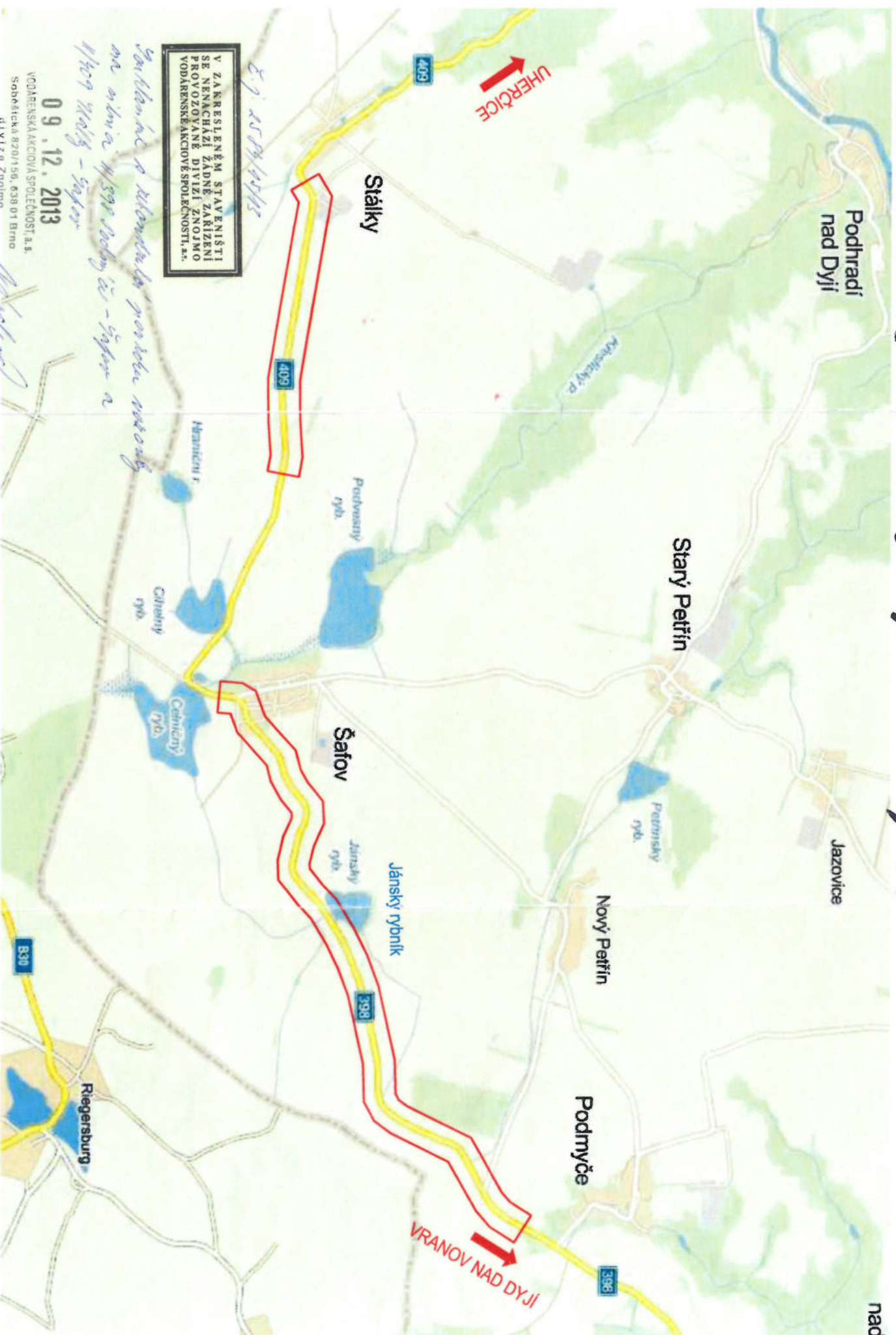
Po prostudování projektové dokumentace Správa CHKO k výše uvedené akci sděluje, že rekonstruované úseky silnic leží mimo území Chráněné krajinné oblasti Moravský kras.

otisk úředního  
razítka

RNDr. Leoš Štefka

VEDOUcí SPRÁVY CHKO MORAVSKÝ KRAS

# REKONSTRUKCE SILNIC M/398 a M/409



# M Ě S T S K Ý   Ú Ř A D   B L A N S K O

## ODBOR ŽIVOTNÍHO PROSTŘEDÍ

nám. Svobody 32/3, 678 01 Blansko  
Pracoviště : nám. Republiky 1316/1, 678 01 Blansko

---

Linio Plan, s. r. o.  
Sochorova 3178/23  
616 00 BRNO

Spis. zn. : SMBK-36868/2013 ŽP/TRI  
Č.j.: MBK 37667/2013

Vyřizuje : Ing. Břetislav Tříška  
Tel.: 516 775 338  
Fax: 516 775 544  
E-mail: triska@blansko.cz

Datum: 10.12.2013

### STANOVISKO

Městský úřad Blansko, odbor životního prostředí, obdržel dne 03.12.2013 Vaši žádost v zastoupení investora (Správa a údržba silnic Jihomoravského kraje, příspěvková organizace kraje, Žerotínovo nám. 3/5, 601 82 Brno) o vydání stanoviska k předložené projektové dokumentaci, které bude sloužit pro stavební řízení na stavbu **“III/37365, 37367 Křtiny - Březina”**.

Projektová dokumentace zpracovává rekonstrukci výše uvedených silnic v úseku Křtiny – Březina včetně přebudování nevyhovujícího propustku na most. Dokumentace zahrnuje obecně komplexní rekonstrukci vozovek komunikací včetně drobných prostorových úprav vedení trasy a šířkového uspořádání s vyřešením vazeb na okolní komunikace. Rekonstrukce silnic si nevyžádá úpravy stávajících inženýrských sítí.

Odbor životního prostředí jako orgán věcně a místně příslušný posoudil předloženou žádost z hlediska obecně závazných právních předpisů o ochraně životního prostředí. Na základě výsledku tohoto posouzení vydává následující

#### s t a n o v i s k o

Toto stanovisko se týká pouze stavby na k.ú. Křtiny a k.ú. Bukovina, kde zdejší odbor je dotčeným orgánem.

**Z hlediska odpadového hospodářství** k předložené dokumentaci podle § 79 odst. 4 písm. b) zákona č. 185/2001 Sb. o odpadech a o změně některých dalších zákonů, ve znění pozdějších předpisů, nemáme k vydání stavebního povolení výše uvedené stavby námitek, za předpokladu :

- Při vlastní realizaci dané stavby bude s odpady nakládáno v souladu s platnou legislativou v odpadovém hospodářství, tj. vzniklé odpady budou zařazeny dle katalogu odpadů, bude evidován způsob jejich dalšího využití nebo odstranění včetně předání těchto odpadů oprávněným osobám.
- Likvidaci odpadu vzniklého při výstavbě zabezpečí zhotovitel stavby v souladu s platnými předpisy výhradně u organizací k této činnosti vybavených a oprávněných.
- Shromažďování odpadů na staveništi zabezpečí zhotovitel v souladu s platnými předpisy.
- Doklady o nakládání s odpady ze stavby budou předloženy při kolaudaci výše uvedené stavby.

Vyřizuje : Ing. Břetislav Tříška, č. t. 516 775 338, e-mail : triska@blansko.cz

**Z hlediska ochrany zemědělského půdního fondu** – nemáme námitek.

Vyřizuje : Iveta Slepánková, č. t. : 516 775 346, e-mail : slepankova@blansko.cz

**Z hlediska zájmů chráněných zákonem č. 254/2001 Sb., o vodách** a o změně některých zákonů (vodní zákon), ve znění pozdějších předpisů, je stavba „III/37365, 37367 Křtiny – Březina“, ve smyslu § 18 citovaného zákona možná při splnění následujících podmínek :

Stavba sousedí s Křtinským potokem, kříží vodní tok, ke stavebnímu povolení je třeba požádat MěÚ OŽP Blansko o vydání závazného stanoviska dle §17 vodního zákona.

Náležitosti žádosti o závazný souhlas :

- *žádost na formuláři*
- *projektová dokumentace, hydrotechnické výpočty (most)*
- *vyjádření správce vodního toku – LČR s.p., Správa toků – oblast povodí Dyje, Jezuitská 13, 602 00 Brno*
- *vyjádření správce povodí – Povodí Moravy Brno s.p.*

Vyřizuje : Ing. Jiřina Batelková, č. t. : 516 775 335, e-mail : batelkova@blansko.cz

**Z hlediska ochrany přírody** ve smyslu § 3 odst. 1 písm. b) zákona č. 114/92 Sb., o ochraně přírody a krajiny, ve znění pozdějších předpisů ( dále jen „zákon“), je Křtinský potok (dále jen „vodní tok“) významným krajinným prvkem (dále jen „VKP“) ze zákona.

Realizací výše uvedené stavby nedojde k poškození ani oslabení ekologicko - stabilizační funkce VKP, proto nebude v této věci vedeno zdejším odborem řízení o udělení souhlasu k zásahu do VKP dle § 4 odst. 2 zákona.

S realizací výše uvedeného záměru souhlasíme za předpokladu, že

- *Trasou vodního toku je veden lokální biokoridor územního systému ekologické stability (dále jen „ÚSES“). Z tohoto důvodu musí být při stavebních pracích postupováno tak, aby nedošlo k poškození prvku ÚSES a VKP, k nadměrnému úhynu rostlin a ke zraňování nebo úhynu živočichů nebo k ničení jejich biotopu, kterému lze zabránit technicky i ekonomicky dostupnými prostředky.*
- *V rámci stavby nesmí dojít ke změně trasy vodního toku (jeho napřímení či zatrubnění)*
- *Kácení dřevin na území VKP bude provedeno pouze v nezbytně nutném rozsahu. Za pokácené dřeviny bude provedena adekvátní náhradní výsadba dřevin před kolaudací stavby z důvodu zachování funkčnosti ÚSES.*
- *O případném kácení dřevin rostoucích mimo les, v souvislosti se stavbou, rozhodne v samostatném správním řízení místně příslušný obecní úřad. Náležitosti žádosti upravuje § 8 odst.3 Vyhlášky MŽP ČR č. 395/92 Sb., kterou se upravují některá ustanovení zákona.*
- *Na území VKP, mimo místo stavby, nebude navážen ani skladován stavební či výkopový materiál.*
- *Stavební práce budou prováděny v souladu s předloženou projektovou dokumentací stavby zpracovanou společností Linio Plan, s.r.o.l, Brno, zak. č. L-13-068-000.*

Vyřizuje : PhDr. Jaroslav Konečný, č. t. : 516 775 349, e-mail : jkonecny@blansko.cz

**Z hlediska lesního hospodářství** – vzhledem k tomu, že navrhovaná stavba se nachází ve vzdálenosti menší než 50 metrů od hranice lesních pozemků, ve věci musí být v souladu s § 14 odst. 2 zákona č. 289/1995 Sb., o lesích a o změně a doplnění některých zákonů, ve znění pozdějších předpisů, vydáno závazné stanovisko, a to na základě samostatně podané žádosti, jejíž přílohou bude situace stavby a vzdálenost navrhované stavby od hranice nejbližších lesních pozemků.

Vyřizuje : Ing. Ivana Stuchlíková, č. t. : 516 775 348, e-mail : stuchlikova@blansko.cz



**Z hlediska ochrany ovzduší** - ve smyslu § 11 odst. 3, zákona č. 201/2012 Sb., o ochraně ovzduší, s výše uvedenou stavbou souhlasíme.

Musí být dodržována příslušná ustanovení zákona č. 201/2012 Sb., o ochraně ovzduší, ve znění pozdějších předpisů a ustanovení vyhlášky č. 415/2012 Sb., o přípustné úrovni znečišťování a jejím zjišťování a o provedení některých dalších ustanovení zákona o ochraně ovzduší.

*Vyřizuje : Bc. Jitka Šenková, č.t. : 516 775 340, e-mail : senkova@blansko.cz*

**Z hlediska životního prostředí souhlasíme s vydáním stavebního povolení na výše uvedenou stavbu.**

Toto stanovisko není rozhodnutím ve smyslu správního řádu a nelze se proti němu odvolat. Nenahrazuje rozhodnutí, souhlasy a jiná správní opatření vydávaná podle ostatních obecně závazných předpisů v oblasti životního prostředí.

Ing. Pavel Konečný  
vedoucí odboru životního prostředí



E.ON Česká republika, s.r.o., F. A. Gerstnera 2151/6, 370 49 České Budějovice

Linio Plan, s.r.o.  
Ing. Pavel Vacek  
Sochorova 3178/23  
61600 Brno 16  
DOPORUČENĚ

**E.ON Česká republika, s.r.o.**  
Regionální správa Prostějov  
Poděbradovo nám. 2  
797 27 Prostějov  
www.eon.cz

Josef Hrbáček  
T +420-516 49-40 22  
F +420-516 49-40 90  
josef.hrbacek@eon.cz

Naše značka  
J14119 - Z061338056

Boskovice, 11.12.2013

**Souhlas se stavbou a činností v ochranném pásmu zařízení distribuční soustavy (elektrická síť) ve vlastnictví E.ON Distribuce, a.s.**

Toto vyjádření vydává společnost E.ON Česká republika, s.r.o. (dále jen ECZR) jednající jako zástupce společnosti E.ON Distribuce, a.s. (dále jen ECD).

ECZR byla předložena žádost o vyjádření ke stavbě a činnosti v ochranném pásmu (dále jen OP):

Nadzemní vedení VN  
Distribuční stanice VN/NN

Jedná se o akci: „**Křtiny - Březina, silnice III/37365, 37367**“. K zásahům do OP dochází v okrese Blansko na katastrálním území Křtiny na parcele č. 470/2 a 470/1, v okrese Blansko na katastrálním území Bukovina na parcele č. 1045/2, v okrese Brno - Venkov na katastrálním území Proseč u Březiny na parcele č. 210/3.

ECZR jako zástupce ECD souhlasí s provedením výše uvedené akce v OP zařízení distribuční soustavy při splnění těchto podmínek:

- 1) V OP elektrické stanice, nadzemního a podzemního vedení budou při realizaci uděleného souhlasu přiměřeně dodrženy podmínky dle § 46 odst. 8 zákona č. 458/2000 Sb., v platném znění, kde se konstatuje, že v OP těchto rozvodných zařízení je zakázáno pod písmeny:
  - c) provádět činnosti, které by mohly ohrozit spolehlivost a bezpečnost provozu těchto zařízení nebo ohrozit život, zdraví či majetek osob
  - d) provádět činnosti, které by znemožňovaly nebo podstatně znesnadňovaly přístup k těmto zařízením

Sídlo společnosti:  
České Budějovice  
Společnost je zapsána  
v Obchodním rejstříku  
vedeném Krajským soudem  
v Českých Budějovicích,  
oddíl C., vložka 15066.  
IČ: 257 33 591  
DIČ: CZ25733591

- 2) Zakreslení trasy nadzemního i podzemního vedení vyskytujícího se v zájmovém území do všech paré prováděcí dokumentace a jeho vyznačení dobře viditelným způsobem přímo v terénu. Jedná se zejména o místa křížení či souběhu trasy vedení s trasou pohybu mechanizace, s trasou vedení výkopů a podobně tak, aby pracující na staveništi byli o hranicích ochranného pásma trvale informováni.
- 3) Vyřešení způsobu provedení souběhů a křížení výše zmíněné akce s rozvodným zařízením musí odpovídat příslušným ČSN.
- 4) Přizvání zástupce ECZR ke kontrole křížovatek a souběhů před záhozem výkopu. O kontrole bude proveden zápis do montážního nebo stavebního deníku. Při nedodržení této podmínky, budou poruchy vzniklé na zařízení odstraňovány na náklady investora stavby.
- 5) Po dokončení musí stavba z pohledu ochrany před provozními a poruchovými vlivy distribuční soustavy odpovídat příslušným normám, zejména PNE 33 3301, PNE 33 3302, PNE 34 1050, ČSN EN 50 341-1, PNE 33 0000-1, ČSN EN 50 522, ČSN EN 61 936-1.
- 6) Po dokončení stavby a činnosti připomínáme, že v OP zařízení je dále zakázáno:
  - a) zřizovat bez souhlasu vlastníka těchto zařízení stavby či umisťovat konstrukce a jiná podobná zařízení, jakož i uskladňovat hořlavé a výbušné látky
  - b) provádět bez souhlasu jeho vlastníka zemní práce
  - c) u nadzemního vedení nechávat růst porosty nad výšku 3 m
- 7) V projektové dokumentaci a při stavbě budou respektovány podmínky uvedené ve vyjádření o existenci zařízení distribuční soustavy ve vlastnictví a provozování ECD a podmínkách práce v jeho blízkosti ze dne **8.10.2013, naše zn. R11679-Z051331627**.
- 8) Veškerá stavební činnost v OP elektrické stanice VN/NN, nadzemního vedení VN, podzemního vedení VN a NN, bude před jejím zahájením konzultována s příslušnou Regionální správou (dále jen RS), která stanoví bezpečnostní opatření pro práce v OP příslušného rozvodného zařízení dle platné ČSN EN 50 110-1.
- 9) Veškeré práce s mechanizací, jejichž části se za provozu mohou přiblížit k vodičům v OP nadzemního vedení 22 kV, je nutno provádět za beznapětového stavu vedení. Vypnutí požadujeme objednat nejméně 25 kalendářních dnů předem.

Kontakty jednotlivých provozovatelů zařízení:

VN+NN

RS Prostějov, Josef Hrbáček, tel. 516 494022



Nedodržení platných vzdáleností nebo jiná kolize se zařízením ve správě E.ON Česká republika, s.r.o. bude řešena přeložkou ve smyslu § 47 zákona č. 458/2000 Sb., v platném znění (přeložku rozvodného zařízení zajišťuje jeho vlastník na náklady toho, kdo potřebu přeložky vyvolal).

**V případě nedodržení vzdáleností a podmínek dle norem a platných právních předpisů, nesouhlasíme po ukončení stavby s její kolaudací.**

S přátelským pozdravem

E.ON Česká republika, s.r.o.



E.ON Česká republika, s.r.o.  
Regionální správa  
Praha

007

## **E.ON – myslíme na Vaši bezpečnost: žádný kompromis**

Informační materiály týkající se bezpečného využívání elektřiny a plynu naleznete na stránce:  
[www.eon.cz](http://www.eon.cz) -> Občané a domácnosti -> Zákazníci -> Zákaznický servis -> Informační materiály





## Informace o minimálních vzdálenostech a ochranných pásmech zařízení ve správě E.ON Česká republika, s.r.o.

### **Minimální vzdálenosti platné pro nadzemní vedení NN dle PNE 333302 (výběr)**

Výška nad volným terénem: holé vodiče min. 6 m, izolované min. 5,5 m

Výška nad pozemními komunikacemi - silnice: holé vodiče min. 6 m, izolované min. 5,5 m;  
chodníky, cyklostezky: holé vodiče min. 5 m, izolované min. 4 m

Výška nad neschůdnou částí objektu: holé vodiče min. 0,5 m, izolované min. 0,3 m

Vzdálenost od okapů: holé vodiče min. 0,2 m, izolované min. 0,1 m

Výška nad schůdnými částmi objektu: holé vodiče min. 4 m, izolované min. 3 m

Vodorovná vzdálenost od schůdných částí objektu: holé vodiče min. 2 m, izolované min. 1 m

Minimální vzdálenosti holých vodičů od oken: nad – 0,2 m, vedle – 0,5 m, pod – 1 m, před – 2 m.

### **Minimální vzdálenosti platné pro nadzemní vedení VN 22kV dle ČSN EN 50423, PNE 333301 (výběr)**

Výška nad volným terénem: holé a izolované vodiče min. 6 m, slané min. 5,6 m

Výška nad pozemními komunikacemi – dálnice: min. 7 m; silnice: holé a izolované vodiče min. 6 m, slané min. 5,6 m; chodníky, cyklostezky: holé vodiče min. 6 m, izolované min. 5,6 m, slané min. 5 m

Ostatní vzdálenosti jsou uvedeny v PNE 333301.

### **Minimální vzdálenosti platné pro nadzemní vedení VVN 110 kV dle ČSN EN 50341-1**

Výška nad volným terénem: holé vodiče min. 7 m.

Výška nad komunikacemi a zemědělskými plochami: holé vodiče min. 7 m,

Výška nad silnicí: min. 7 m.

### **Ochranná pásma dle zákona č. 458/2000 Sb., § 46**

**1. Nadzemní vedení VN, VVN** – je definováno jako souvislý prostor vymezený svislými rovinami vedenými po obou stranách vedení ve vodorovné vzdálenosti, měřené kolmo na vedení, která činí od krajního vodiče vedení na obě jeho strany:

pro zařízení zrealizovaná do 31.12.1994

- u venkovního vedení s napětím nad 1 kV do 35 kV včetně - **10 m**
- u venkovního vedení s napětím nad 35 kV do 110 kV včetně - **15 m**

pro zařízení zrealizovaná od 1.1.1995

- u vedení s napětím nad 1 kV do 35 kV včetně pro vodiče bez izolace - **7 m**, pro vodiče s izolací základní - **2 m**, pro závěsná kabelová vedení - **1 m**
- u venkovního vedení s napětím nad 35 kV do 110 kV včetně - **12 m**

**2. kabelová vedení všech druhů napětí do 110 kV** (včetně ovládacích, signálních, sdělovacích ve správě ECR) činí OP od krajního kabelu na každou stranu **1m**

**3. Elektrická stanice** – je vymezeno svislými rovinami vedenými ve vodorovné vzdálenosti

pro zařízení zrealizovaná do 31.12.1994

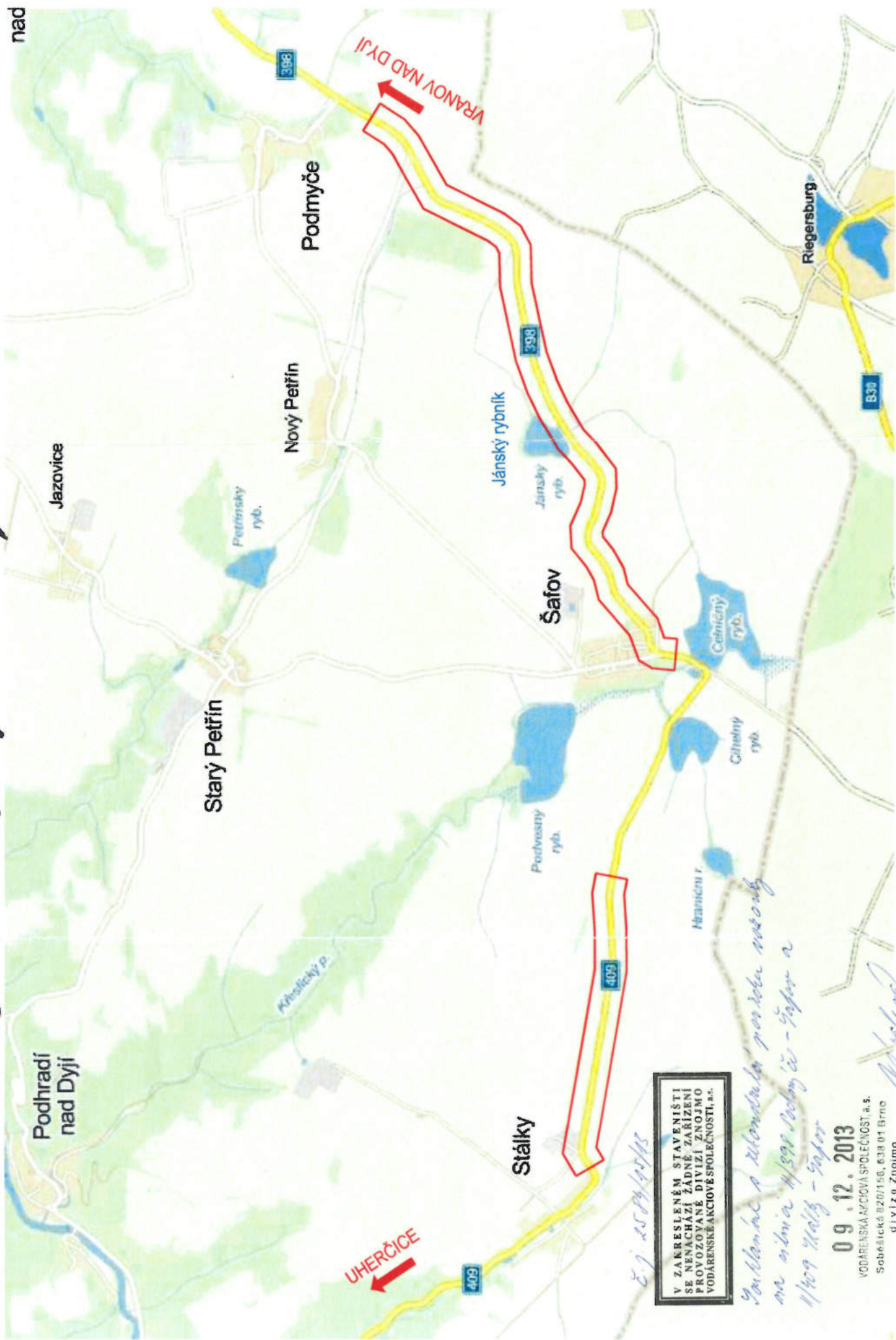
- u el.stanic s převodem napětí z úrovně nad 1 kV a menší než 52 kV na úroveň NN - **10 m**
- u el. stanic s napětím větším než 52 kV **30 m** kolmo na oplocenou nebo obezděnou hranici objektu stanice

pro zařízení zrealizovaná od 1.1.1995

- u venkovní stožárové el.stanice s převodem napětí z úrovně nad 1 kV a menší než 52 kV na úroveň NN - **7 m**
- u kompaktních a zděných el. stanic s převodem napětí z úrovně nad 1 kV a menší než 52 kV na úroveň NN – **2 m** a u vestavěných el. stanic – **1 m** od obestavění
- u venkovních elektrických stanic a dále stanic s napětím větším než 52 kV v budovách **20 m** od oplocení nebo od vnějšího líce obvodového zdiva

**Další podmínky pro provádění činností a prací v OP kabelů jsou stanoveny ve vyjádření vystaveném ECR, případně při vytýčení.**

# REKONSTRUKCE SILNICE II/398 ~ II/409



V ZÁKRESLENÉM STAVENÍŠTI SE NENACHÁZÍ ŽÁDNÉ ZARÍZENÍ PROVOZOVANÉ DIVIZÍ ZNOJMO VODÁRENSKÉ AKCIOVÉ SPOLEČNOSTI, a.s.

*Ukázka a schválení projektu na silnici II/398, Podmyče - Šafov a II/409 Stálky - Šafov*

09.12.2013  
 VODÁRENSKÁ AKCIOVÁ SPOLEČNOST a.s.  
 Sobešácká 820/156, 638 01 Brno  
 divize Znojmo  
 Kotkova 20, 670 25 Znojmo





# MĚSTSKÝ ÚŘAD ŠLAPANICE

pracoviště Opuštěná 9/2, 656 70 Brno

Odbor výstavby  
silniční správní úřad

Číslo jednací: OV-ČJ/70362-13/MAD  
Spisová značka: OV/1672-2013/MAD  
Vyřizuje/linka: Ing. Dušan Macháček/533 304 400  
E-mail: machacek@slapanice.cz  
V Brně dne: 13.12.2013  
Datová schránka: 2xfbbgj

**Linio Plan, s.r.o., Sochorova 3178/23, 616 00 Brno**

Žadatel předložil dokumentaci pro stavební povolení na stavbu „III/37365, 37367 Křtiny - Březina“

Předložená dokumentace řeší rekonstrukci silnic č. III/37365 (stavba 2, SO 102) a č. III/37367 (stavba 1, SO 101) v úseku Křtiny - Březina. Součástí rekonstrukce silnice III/37365 je přebudování stávajícího propustku na most. Stavba 1 (SO 101) se nachází v k.ú. Proseč u Březiny, Bukovina a Křtiny, stavby 2 (SO 102) a 3 (SO 201) se nachází v k.ú. Křtiny. Začátek rekonstruovaného úseku silnice č. III/37367 je na konci obce Březina v km 1,320 a konec před křižovatkou se silnicí č. III/37365. Součástí rekonstrukce silnice č. III/37367 je oprava propustku v km 1,889 a vybudování nástupišť autobusových zastávek za koncem obce Březina v obou směrech.

Městský úřad Šlapanice, odbor výstavby, je podle § 40 odst. (4) písm. a) zákona č. 13/1997 Sb., o pozemních komunikacích, ve znění pozdějších předpisů, pověřen výkonem působnosti silničního správního úřadu ve věcech silnic II.a III.třídy s výjimkou věcí, o kterých rozhoduje Ministerstvo dopravy a spojů nebo orgán kraje v přenesené působnosti. MěÚ Šlapanice odbor výstavby předloženou dokumentaci posoudil a vydává k předložené dokumentaci toto

## **vyjádření:**

Rekonstrukce silnice č. III/37365 (stavba 2)

Předloženým návrhem nejsou dotčeny zájmy sledované našim silničním správním úřadem.

Rekonstrukce silnice č. III/37367 (stavba 1)

Souhlasíme s vydáním stavebního povolení.

Digitálně podepsal Ing. Hana Meitnerová  
Datum: 16.12.2013 11:57:20 +01:00

Ing. Hana Meitnerová  
vedoucí odboru výstavby





# Hasičský záchranný sbor Jihomoravského kraje

Krajské ředitelství, Zubatého 1, 614 00 Brno  
Oddělení stavební prevence, Štefánikova 32, 602 00 Brno

Ev. č. : HSBM-3-227-134/1-OPST-2013

Brno 16. 12. 2013  
Výtisk číslo: 1  
Počet listů: 1  
Přílohy: 1/PD

Linio Plan, s.r.o.  
Stránského 3140/39  
616 00 Brno

## Závazné stanovisko dotčeného orgánu na úseku požární ochrany

Vyřizuje za HZS: por. Ing. Iveta Maráková, ☎: 950639112, fax: 950 639 130, e-mail: [iveta.marakova@firebrno.cz](mailto:iveta.marakova@firebrno.cz)

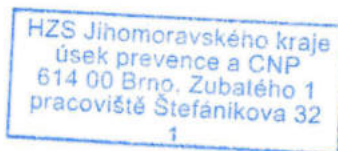
Název stavby: III/37365, III/37367 Křtiny . Březina  
Místo stavby: Křtiny, Křtiny, Křtiny - Březina, p.č.  
Stavebník: Správa a údržba silnic Jihomoravského kraje, příspěvková organizace kraje,  
Brno, Veveří, Žerotínovo náměstí 449/5, 602 00  
Projektant PO: ----  
Předložený druh dokumentace: Stavební řízení

Je navržena rekonstrukce silnic III/37365 a III/37367 a přebudování nevyhovujícího propustku na most.

Hasičský záchranný sbor Jihomoravského kraje v souladu s ustanovením § 31 odst. 1 písm. b) zákona č. 133/1985 Sb., o požární ochraně, ve znění pozdějších předpisů projektovou dokumentaci předloženou dne 3. 12. 2013. K výše uvedené dokumentaci vydává

souhlasné stanovisko.

Upozorňujeme, že předložená dokumentace není opatřena vlastnoručním podpisem a otiskem razítka se státním znakem ČR oprávněné osoby způsobilé k projektové činnosti podle zákona č. 360/1992 Sb., o výkonu povolání autorizovaných architektů a výkonu povolání autorizovaných inženýrů a techniků ve výstavbě ve znění pozdějších předpisů



*(Handwritten signature)*

plk. Ing. Václav Špéra  
náměstek ředitele pro úsek prevence a CNP  
HZS Jihomoravského kraje

**M Ě S T S K Ý   Ú Ř A D   B L A N S K O**  
**ODBOR STAVEBNÍ ÚŘAD, oddělení silničního hospodářství**

nám. Svobody 32/3, 678 01 Blansko  
Pracoviště: nám. Republiky 1316/1, 678 01 Blansko

---

**Linio Plan, s.r.o, Sochorova 28/23,  
Brno-Žabovřesky, 616 00 Brno 16**

Spis. zn.: SMBK-36812/2013-SÚ/Vy  
Čj.: SH S 120/2013 - 38308/2013/Vy

Vyřizuje: Karel Vyskočil  
Tel.: 516775731  
Fax: 516 775 544  
E-mail: vyskocil@blansko.cz

Datum: 17.12.2013

**Z Á V A Z N É   S T A N O V I S K O**  
pro územní souhlas.

Městský úřad Blansko, odbor stavební úřad, oddělení silničního hospodářství v souladu s § 136 odst. 1 písm. b) a § 149 odst. 1) zákona č. 500/2004 Sb., správní řád, z hlediska § 40 odst. 4) písm. a) a c) zákona č. 13/1997 Sb., o pozemních komunikacích, ve znění pozdějších předpisů (dále jen „zákon o pozemních komunikacích“), tj. obecního úřadu obce s rozšířenou působností - speciálního stavebního úřadu ve věcech silnic II. a III. třídy, místních komunikací a veřejně přístupných účelových komunikací a silničního správního úřadu ve věcech silnic s výjimkou věcí, o kterých rozhoduje Ministerstvo dopravy a spojů nebo orgán kraje v přenesené působnosti

**vydává**

žadatel: **Linio Plan, s.r.o, IČO 27738809, Sochorova 28/23, Brno-Žabovřesky,  
616 00 Brno 16**

**souhlasné stanovisko**

pro stavbu: „III/373 65, 373 67 Křtiny – Březina“, a to pouze rozsahu působnosti města Blanska jako obce s rozšířenou působností, tj. v katastrálním území Křtiny a Bukovina - pro územní řízení.

Na území okresu Blansko bude provedena rekonstrukce silnice III/373 65 od křižovatky se silnicí II/373 v městysi Křtiny po křižovatku se silnicí III/373 65 ve směru k obci Březina. Součástí stavby mj. má být rekonstrukce vozovky, rekonstrukce 2 propustků a drobné prostorové úpravy ve vedení trasy vč. šířkového uspořádání v souladu s kategorií ČSN 73 6110. Dále budou vybudované autobusové zastávky. Dle stanoviska projektanta si stavba nevyžádá úpravy stávajících inženýrských sítí.

Z předložené žádosti je zřejmé, že **bude** dotčena stávající silniční síť, jehož majetkový správce je Správa a údržba silnic Jihomoravského kraje, přísp. org. kraje- oblast Blansko, Komenského 2, Blansko (dále jen „SÚS Blansko“).

Souhlas je vázán na splnění těchto podmínek:

- Souhlasíme s umístěním výše uvedené stavby, která musí být v souladu s platnou územně plánovací dokumentací městysi Křtiny a obce Bukovina.
- O vydání rozhodnutí o umístění stavby požádá stavebník příslušný obecný stavební úřad tj. stavební úřad městysi Jedovnice.

- Pokud stavba bude provedena na jiných pozemcích než je ve vlastnictví stavebníka, je nutno s jinými vlastníky pozemků uzavřít smlouvu s jejich souhlasem s provedení stavby na jejich pozemcích.
- Projektová dokumentace pro stavební řízení musí být autorizovaná oprávněným projektantem pro dopravní stavby. Stavba podléhá stavebnímu řízení, které provede náš stavební úřad, oddělení sil. hospodářství.

*Pro provádění stavby:*

- Během stavební činnosti nebude docházet ke znečišťování pozemních komunikací, v případě znečištění bude ihned proveden jejich úklid tak, aby nedocházelo k ohrožování bezpečnosti silničního provozu a pohybu chodců a na pozemních komunikacích nebude skladován žádný materiál, mechanismy ani výkopek bez povolení silničního správního úřadu.
- V případě, že bude stavbou omezen silniční provoz, požádá zhotovitel stavby před realizací stavby naše oddělení silničního hospodářství o stanovení přechodného dopravního značení, se souhlasem Policie ČR DI Blansko tj. Policií České republiky, Krajské ředitelství policie Jihomoravského kraje, územní odbor Blansko-Vyškov, Dopravní inspektorát, IČ 75151499, Bezručova 1895/31, 678 01 Blansko 1.
- Případné další informace k předmětné stavbě doporučujeme řešit osobní návštěvou vždy v pondělí a středu od 8:00 do 17:00 u MěÚ Blansko, oddělení silničního hospodářství.

Tiskopisy na výše citovaná povolení, vč. obsahu požadovaných příloh, jsou k dispozici na podatelně našeho úřadu nebo na webové stránce [www.blansko.cz/urad/](http://www.blansko.cz/urad/).

## **Odůvodnění**

Podkladem pro vydání tohoto souhlasného závazného stanoviska byla žádost doručená Městskému úřadu Blansku, odboru stavebního úřadu, oddělení silničního hospodářství dne 03.12. 2013. K žádosti byla přiložena dokumentace.

Žádost byla opatřena všemi potřebnými doklady a náležitostmi a byla shledaná jako důvodnou a oprávněnou ve smyslu zákona.

## **Poučení**

Proti tomuto závaznému stanovisku se nelze samostatně odvolat. Opravný prostředek lze proti němu uplatnit v režimu ustanovení § 149 odst. 4, 5 a 6 správního řádu.



Karel Vyskočil  
úředně oprávněná osoba

**Příloha:** Průvodní zpráva

Situace stavby byla ponechána pro služební využití.

**Obdrží:**

žadatel

1. Linio Plan, s.r.o, Sochorova č.p. 28/23, Brno-Žabovřesky, 616 00 Brno 16

# KRAJSKÝ ÚŘAD JIHOMORAVSKÉHO KRAJE

Odbor životního prostředí

Žerotínovo náměstí 3/5, 601 82 Brno

---

Váš dopis zn.:

Ze dne:

Č. j.:

Sp. zn.:

Vyřizuje:

Telefon:

Datum:

JMK 137 316/2013

S-JMK 137 316/2013/OŽP

Vodičková

541 65 1584

18.12.2013

Linio Plan, s.r.o.

Sochorova 3178/23

616 00 BRNO

## **„III/37365, 37367 Křtiny - Březina“ k.ú. Křtiny, Bukovina, Proseč u Březiny, okres Blansko, Brno-venkov – vyjádření pro stavební řízení**

Krajský úřad Jihomoravského kraje obdržel dne 3. 12. 2013 Vaši žádost o vyjádření k dokumentaci „III/37365, 37367 Křtiny - Březina“ k.ú. Křtiny, Bukovina, Proseč u Březiny, okres Blansko, Brno-venkov, zpracovatel dokumentace: Linio Plan, s.r.o., Sochorova 3178/23.

Stručná charakteristika záměru: Navržena je rekonstrukce silnic III/37365, III/37367 v úseku Křtiny – Březina včetně přebudování propustku na most (k.ú. Křtiny, Bukovina, Proseč u Březiny). Investorem záměru je Správa a údržba silnic Jihomoravského kraje, p.o.k.

Odbor životního prostředí Krajského úřadu Jihomoravského kraje prověřil uvedenou dokumentaci v rámci přenesené působnosti a v rozsahu své věcné příslušnosti s tímto závěrem:

### **Z hlediska zákona č. 254/2001 Sb., o vodách ve znění pozdějších předpisů a prováděcích předpisů k tomuto zákonu:**

Dotčeným věcně a místně příslušným vodoprávním úřadem k vydání vyjádření podle ustanovení § 18 vodního zákona je vodoprávní úřad první instance, tj. obecní úřad obce s rozšířenou působností v místě požadované činnosti nebo stavby, v daném případě se jedná o Městský úřad Blansko pro k.ú. Křtiny, Bukovina, Městský úřad Šlapanice, pro k.ú. Proseč u Březiny.  
(Ing. Dáňová, kl. 2695)

### **Z hlediska zákona č. 334/1992 Sb., o ochraně zemědělského půdního fondu ve znění pozdějších předpisů a prováděcích předpisů k tomuto zákonu:**

Dle předložené dokumentace nebude předmětnou stavbou dotčen zemědělský půdní fond. Jedná o rekonstrukci stávajících silnic. Orgán ochrany ZPF krajského úřadu nemá připomínky.  
(Ing. Mikulášek, kl. 2637)

### **Z hlediska zákona č. 289/1995 Sb., o lesích ve znění pozdějších předpisů a prováděcích předpisů k tomuto zákonu:**

Krajský úřad Jihomoravského kraje, odbor životního prostředí není dotčeným orgánem státní správy, kterým by byl pouze v případě, pokud by byly dotčeny pozemky určené k plnění funkcí lesa (PUPFL) v rozsahu větším než 1 ha. V případě menšího dotčení PUPFL a pozemků ve vzdálenosti do 50 m od okraje lesa je nutno požádat o vyjádření podle § 14 odst. 2 lesního zákona příslušný obecní úřad obce s rozšířenou působností, odbor životního prostředí.

**Z hlediska zákona č. 114/1992 Sb., o ochraně přírody a krajiny ve znění pozdějších předpisů a prováděcích předpisů k tomuto zákonu:**

K možnosti existence vlivu výše uvedeného záměru na lokality soustavy Natura 2000 vydává KrÚ JMK, odbor životního prostředí jako orgán ochrany přírody, příslušný na základě ustanovení § 77a odstavce 4 písmeno n) zákona č. 114/1992 Sb., o ochraně přírody a krajiny, ve znění pozdějších předpisů, stanovisko podle § 45i odstavce 1 téhož zákona v tom smyslu, že hodnocený záměr nemůže mít významný vliv na žádnou evropsky významnou lokalitu nebo ptačí oblast.

Výše uvedený závěr orgánu ochrany přírody vychází z úvahy, že hodnocený záměr svou lokalizací zcela mimo území prvků soustavy Natura 2000 a svou věcnou povahou nemá potenciál způsobit přímé, nepřímé či sekundární vlivy na jejich celistvost a příznivý stav předmětů ochrany.

Současně orgán ochrany přírody konstatuje, že mu nejsou známy žádné další zájmy ochrany přírody a krajiny, které by mohly být dotčeny tímto záměrem a k jejichž uplatnění je příslušný zdejší krajský úřad.

**Z hlediska zákona č. 201/2012 Sb., o ochraně ovzduší:**

Realizací záměru nevznikne nový stacionární zdroj znečišťování ovzduší ve smyslu zákona č. 201/2012 Sb., a proto k jeho realizaci není potřeba získat žádné závazné stanovisko dle ust. § 11 zákona č. 201/2012 Sb. V průběhu realizace záměru je zapotřebí omezit zvýšenou prašnost vznikající v důsledku prováděných prací.

(Bc. Opletal, kl. 2610)

**Z hlediska zákona č. 185/2001 Sb., o odpadech ve znění pozdějších předpisů a prováděcích předpisů k tomuto zákonu:**

Kompetentním úřadem k vyjádření podle ust. § 79 odst. 4 zákona o odpadech je obecní úřad obce s rozšířenou působností v místě požadované činnosti nebo stavby, v tomto případě Městský úřad Blansko (pro k.ú. Křtiny a Bukovina) a Městský úřad Šlapanice (pro k.ú. Proseč u Březiny), odbor životního prostředí.

Upozorňujeme, že nakládání s odpady vznikajícími během realizace stavby musí být v souladu s platnou legislativou na úseku odpadového hospodářství, zejména ve věci upřednostnění využití odpadů (např. recyklace stavební suti aj.) před jejich odstraněním (uložení na skládku), a v souladu s Plánem odpadového hospodářství Jihomoravského kraje (jeho závazná část byla vydána vyhláškou Jihomoravského kraje č. 309/2004).

V dalším stupni PD je třeba doplnit konkrétní druhy vznikajících odpadů zařazených dle vyhlášky č.381/2001 Sb., Katalog odpadů, s uvedením katalogového čísla a kategorie; dále uvést jejich množství a způsob nakládání s nimi (koncové zařízení).

(Ing. Ettlová, kl. 2620)

**Z hlediska zákona č. 100/2001 Sb., o posuzování vlivů na životní prostředí ve znění pozdějších předpisů a prováděcích předpisů k tomuto zákonu:**

Záměr nevyžaduje provedení zjišťovacího řízení ve smyslu § 7 zákona č. 100/2001 Sb.

(Mgr. Richterová, kl. 2684)

**Z hlediska zákona č. 76/2002 Sb., o integrované prevenci ve znění pozdějších předpisů a prováděcích předpisů k tomuto zákonu:**

Záměr nepodléhá povolenímu řízení dle přílohy č.1 zákona č.76/2002 Sb., o integrované prevenci.

**Z hlediska zákona č. 59/2006 Sb., o prevenci závažných havárií způsobených vybranými nebezpečnými chemickými látkami nebo chemickými přípravky a o změně zákona č. 258/2000 Sb., o ochraně veřejného zdraví a o změně některých souvisejících zákonů, ve znění pozdějších**



předpisů, a zákona č. 320/2002 Sb., o změně a zrušení některých zákonů v souvislosti s ukončením činnosti okresních úřadů, ve znění pozdějších předpisů, (zákon o prevenci závažných havárií), a prováděcích předpisů k tomuto zákonu:


Předmětný záměr investora nespadá do režimu zákona.

Z hlediska zákonů č. 44/1988 Sb., o ochraně a využití nerostného bohatství, č. 61/1988 Sb., o hornické činnosti, výbušninách a o státní báňské správě, č. 62/1988 Sb., o geologických pracích a o Českém geologickém úřadu ve zněních pozdějších předpisů a prováděcích předpisů k těmto zákonům:

Stavba nezasahuje do chráněného ložiskového území ani dobývacího prostoru.

Toto vyjádření není rozhodnutím ve smyslu zákona č. 500/2004 Sb., o správním řízení a nelze se proti němu odvolat. Nenahrazuje rozhodnutí, souhlasy a jiná správní opatření vydávaná ostatními správními úřady na úseku životního prostředí.

Krajský úřad Jiho-moravského kraje  
odbor životního prostředí  
Žerotínovo nám. 3/5, 601 82 Brno



Ing. Bc. Anna Hubáčková  
vedoucí odboru životního prostředí

Přílohy: Projektová dokumentace

|            |            |             |             |  |  |
|------------|------------|-------------|-------------|--|--|
| IČ         | DIČ        | Telefon     | Fax         | E-mail   | Internet   |
| 708 88 337 | CZ70888337 | 541 65 1111 | 541 65 1579 | <a href="mailto:vodickova.hana@kr-jihomoravsky.cz">vodickova.hana@kr-jihomoravsky.cz</a> | <a href="http://www.kr-jihomoravsky.cz">www.kr-jihomoravsky.cz</a> |



# MĚSTSKÝ ÚŘAD ŠLAPANICE

pracoviště Opuštěná 9/2, 656 70 Brno  
odbor životního prostředí

Váš dopis značky/ze dne: L-13-068-000/02.12.2013  
Číslo jednací: OŽP-ČJ/70361-13/BAL  
Spisová značka: OŽP/12356-2013/BAL  
Vyřizuje/linka: Ing. Iva Balajková/533304780  
E-mail: balajkova@slapanice.cz  
V Brně dne: 19.12.2013  
Datová schránka: 2xfbbgj

## **Vyjádření k záměru realizovat akci:**

**„III/37365, 37367 Křtiny - Březina“**

**k. ú. Křtiny, Bukovina, Proseč u Březiny**

Městský úřad Šlapanice, odbor životního prostředí (dále jen MěÚ Šlapanice, odbor ŽP) jako věcně a místně příslušný obecní úřad obce s rozšířenou působností dle ust. §§ 66 a 109 odst. 3 písm. b) zákona č. 128/2000 Sb., o obcích, v platném znění, a ust. § 2 zákona č. 314/2002 Sb., o stanovení obcí s pověřeným obecním úřadem a stanovení obcí s rozšířenou působností,

### **p r o v ě ř i l**

předloženou žádost i ostatní podklady. Podle dokladů předložených dne 03.12.2013 společností Linio Plan, s.r.o., Sochorova 23, 616 00 Brno, IČ: 27738809, která zastupuje Správu a údržbu silnic Jihomoravského kraje, příspěvkovou organizaci, Žerotínovo nám. 3/5, 601 82 Brno, IČ: 70932581 zamýšlí žadatel v k. ú. Křtiny, Bukovina a proseč u Březiny realizovat rekonstrukci silnic a přebudování nevyhovujícího propustku na most.

MěÚ Šlapanice, odbor ŽP upozorňuje žadatele, že je příslušným orgánem pouze pro vyjádření za k. ú. Proseč u Březiny. Toto vyjádření se tedy nevztahuje na k. ú. Křtiny a Bukovina.

Předmětem záměru v k. ú. Proseč u Březiny je rekonstrukce silnice III/37367 a to v úseku mezi Březinou a křižovatkou silnic III/37365 a 37367. Změny ve směrovém vedení spočívají pouze v drobné šířkové úpravě (rozšíření komunikace na kategoriální šířku tam, kde je šířka komunikace nedostatečná). Dojde k navýšení trasy silnice o 0,04 m. Rekonstrukce spočívá v obnově asfaltových krytových vrstev s frézováním a lokální sanaci trhlin. Tam, kde je šířka komunikace nedostatečná, bude provedeno její rozšíření s dobudováním všech konstrukčních vrstev vozovky.

Z hlediska vlivu uvažovaného záměru na jednotlivé složky životního prostředí v rozsahu své věcné působnosti stanovené zvláštními předpisy dává toto komplexní

### **v y j á d ř e n í:**

1. MěÚ Šlapanice, odbor ŽP jako příslušný vodoprávní úřad, posoudil předložený záměr dle ust. § 18 zákona č. 254/2001 Sb., o vodách a o změně některých zákonů v platném znění (dále jen vodní zákon), a zjistil, že je možný.



2. Předloženým záměrem jsou dotčeny zájmy chráněné orgánem vykonávajícím státní správu v oblasti nakládání s odpady dle ust. § 79 odst. 4 zákona č. 185/2001 Sb., o odpadech v platném znění, a je nutné, aby byly splněny následující podmínky:

- Odpady vzniklé při realizaci výše uvedené akce musí být využity nebo zneškodněny v souladu se zákonem č. 185/2001 Sb., v platném znění, doklady budou předloženy při kolaudaci. Odpady vznikající při stavbě (rekonstrukci) budou zařazeny podle postupu uvedeného v ust. § 2 a § 3 vyhlášky č. 381/2001 Sb., Katalog odpadů.
- Zeminu a jiný přírodní materiál vytěžený během stavebních činností lze využít v případě, že vlastník zeminy prokáže, že bude použita v přirozeném stavu v místě stavby a že jejím použitím nepoškodí nebo neohrozí životní prostředí nebo lidské zdraví. V případě, že zemina bude použita na jiných stavbách (pozemcích), je nutno doložit rozbor dle přílohy č. 10 vyhlášky č. 294/2005 Sb., z kterého bude patrné, že jsou splněny stanovené limity. Rozbory včetně původu zeminy budou doloženy u kolaudace.
- Pokud dovezený materiál, který bude použit k násypům, bude odpadem, vedlejším produktem nebo výrobkem z odpadu dle zákona o odpadech, je nutné provést rozbor dle přílohy č. 10 vyhl. č. 294/2005 Sb., o podmínkách ukládání odpadů na skládky, ze kterého bude patrné, že jsou splněny stanovené limity.
- U odpadů bude zajištěno přednostně využití odpadů před jejich odstraněním v souladu s plánem odpadového hospodářství Jihomoravského kraje.
- Upozorňujeme, že původce odpadu musí v místě jeho vzniku odpad třídít dle druhu a kategorie. V případě, že vzhledem k následnému způsobu využití či odstranění odpadů není třídění nebo oddělené shromažďování nutné, může od něj původce upustit na základě souhlasu k upuštění od třídění vydaného MěÚ Šlapanice, OŽP.

3. Záměrem jsou dotčeny zájmy chráněné orgánem ochrany zemědělského půdního fondu dle zákona č. 334/1992 Sb., o ochraně zemědělského půdního fondu v platném znění a je nutné, aby byly splněny následující podmínky:

- V případě, že akce bude probíhat i na zemědělském půdním fondu (např. trvalý travní porost), musí žadatel v souladu s ust. § 5 odst. 3 zákona o ochraně ZPF podat žádost o souhlas s odnětím zemědělské půdy ze ZPF (na přiloženém formuláři) dle ust. § 9 téhož zákona k věcně a místně příslušnému orgánu ochrany ZPF, kterým je odbor životního prostředí zdejšího městského úřadu.

4. Záměrem jsou dotčeny pozemky určené k plnění funkcí lesa nebo zájmy chráněné orgánem státní správy lesů dle zákona č. 289/1995 Sb., o lesích a o změně a doplnění některých zákonů (lesní zákon) a je nutné, aby byly splněny následující podmínky:

- V případě, že akce bude probíhat i na lesním pozemku, musí žadatel pro účely územního řízení podat zdejšímu odboru životního prostředí žádost podle § 14 odst. 2 lesního zákona, o souhlas s dotčením pozemků určených k plnění funkcí lesa (na přiloženém formuláři), doplněnou vyjádřením vlastníka lesa popř. odborného lesního hospodáře.
- Pro účely územního řízení musí žadatel podat zdejšímu odboru životního prostředí žádost podle § 14 odst. 2 lesního zákona, o souhlas s dotčením pozemků ve vzdálenosti do 50 m od kraje lesa (na přiloženém formuláři), doplněnou vyjádřením vlastníka lesa popř. odborného lesního hospodáře.

5. Předložený záměr se dotýká zájmů chráněných orgánem ochrany přírody a krajiny, u nichž je k výkonu státní správy příslušný pověřený obecní úřad a obecní úřad obce s rozšířenou působností ve smyslu ustanovení §§ 76 odst. (2) a 77 zákona č. 114/1992 Sb., o ochraně přírody a krajiny v platném znění a je nutné, aby byly splněny následující podmínky:

- V případě, že akce bude probíhat i na lesním pozemku, musí žadatel pro účely územního řízení podat zdejšímu odboru životního prostředí žádost podle § 4 odst. 2 citovaného zákona, o závazné stanovisko orgánu ochrany přírody a krajiny k zásahu do významného krajinného prvku.

6. Předložený záměr se nedotýká zájmů chráněných zákonem č. 449/2001 Sb., o myslivosti, v platném znění.

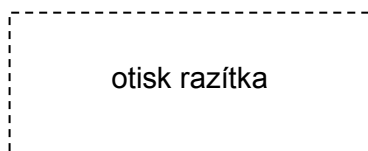
7. Předloženým záměrem nejsou dotčeny zájmy chráněné orgánem vykonávajícím státní správu v oblasti ochrany ovzduší dle zákona č. 201/2012 Sb., o ochraně ovzduší.

Jakékoliv změny v tomto záměru je třeba opět předložit k posouzení odboru životního prostředí.

Toto vyjádření není rozhodnutím ve smyslu zákona č. 500/2004 Sb., o správním řízení a nelze se proti němu odvolat. Nenahrazuje rozhodnutí, souhlasy a jiná správní opatření vydávaná ostatními správními úřady na úseku životního prostředí.

Tímto žádáme stavební úřad o přizvání k závěrečné kontrolní prohlídce.

MěÚ Šlapanice, odbor ŽP souhlasí s vydáním stavebního povolení v případě splnění podmínek uvedených v tomto vyjádření.



Ing. Rostislav Beránek  
vedoucí odboru životního prostředí

#### **Přílohy:**

- žádost o souhlas s odnětím zemědělské půdy ze ZPF
- žádost o souhlas s dotčením pozemků určených k plnění funkcí lesa
- žádost o souhlas s dotčením pozemků ve vzdálenosti do 50 m od kraje lesa
- žádost o závazné stanovisko orgánu ochrany přírody a krajiny k zásahu do významného krajinného prvku

#### **Obdrží:**

- žadatel: Linio Plan, s.r.o., Sochorova 3178/23, 616 00 Brno
- Digitalně podepsal Ing. Rostislav Beránek  
Datum: 20.12.2013 11:02:55 +01:00

**Linio Plan, s.r.o.**  
**Ing. Střížová**  
**Sochorova 23**  
**616 00 Brno**

VÁŠ DOPIS ZN.

ČÍSLO JEDNACÍ  
LCR952/005088/2013

SPISOVÁ ZNAČKA

DATUM  
20.12.2013

VYŘIZUJE

Ing. Jana Hlávková, Ph.D.

TELEFON

956 952 203

GSM

607 503 101

FAX

545 215 063

E-MAIL

hlavkova.ost52@lesy-cr.cz

**Věc: „III/37365, 37367 Křtiny – Březina“ – vyjádření pro stavební povolení**

Lesy České republiky, s.p., Správa toků – oblast povodí Dyje, správce Křtinského potoka, číslo hydrologického pořadí 4-15-02-098, IDV1: 10100507 obdržely Vaši žádost o vyjádření ke stavebnímu povolení ke stavbě: „III/37365, 37367 Křtiny – Březina“.

Projektová dokumentace řeší rekonstrukci silnic III/3736 a 37367 na trase Křtiny – Březina, včetně přebudování nevyhovujících propustků na mostní konstrukce. Dokumentace zahrnuje kompletní konstrukci vozovky komunikací, včetně drobných prostorových úprav vedení trasy a šířkového uspořádání s vyřešením vazeb na okolní komunikace.

Vodní tok je v zájmovém úseku částečně upraven a má své parcelní čísla 1057, 1064/1 a 1081, k.ú. Křtiny, která jsou ve vlastnictví České republiky s právem hospodařit s majetkem státu pro Lesy České republiky, s.p.. Vodní tok a pozemky p.č. 1057, 1064/1 a 1081, k.ú. Křtiny, budou stavbou dotčeny a to zejména úpravou břehové hrany vodního toku, rekonstrukcí mostních konstrukcí a pomístním rozšířením vozovky.

Lesy České republiky, s.p., Správa toků – oblast povodí Dyje souhlasí s rekonstrukcí silnice v úseku Křtiny - Březina za dodržení následujících podmínek:

- bude dodržena projektová dokumentace vypracovaná firmou Linio Plan, s.r.o., Sochorova 23, 616 00 Brno, v prosinci 2013, č.z. L-13-068-000, ve které budou zohledněny následující podmínky tohoto vyjádření,
- v současné době je koryto toku zanesené sedimenty, z těchto důvodů musí být nové nivelity dna pod mostními konstrukcemi umístěny ve dně toku bez nánosů,
- mostní konstrukce musí splňovat technické parametry pro převod vody Q100,
- rozšíření vozovky nebude provedeno na straně přiléhající vozovky k vodoteči,
- břehová hrana vodoteče v místech nutné opravy bude zpevněna dlažbou z lomového kamene do cementové malty,
- při provádění prací nesmí dojít k zhoršení kvality povrchové vody v korytě toku,
- stavební materiál, vzniklé odpady a ani zemina z výkopu nesmí být ukládána na břehové hrany a do průtočného profilu koryta toku. Bude zabezpečeno, aby ani při zvýšených průtocích a srážkách nedošlo k jejich splachování do koryta vodního toku,
- v případě plnění povinností správce toku bude umožněn přístup k vodnímu toku na základě vodního zákona č. 254/2001 Sb.

- vlastník mostních konstrukcí s přilehlými úpravami toku si bude tyto objekty řádně udržovat a čistit od případného zanášení sedimenty na své náklady,
- správce toku nezodpovídá za škody způsobené průchodem vod na zařízení investora,
- před vydáním stavebního povolení je nutné provést majetkoprávní vypořádání trvalých záborů k pozemkům p.č. 1057, 1064/1 a 1081, k.ú. Křtiny, které vyřizuje Ing. Andrea Mastná - referentka pro katastr, se sídlem Jezuitská 13, 602 00 Brno, e-mail: mastna.ost52@lesy-cr.cz, tel.: 956 952 207.

S pozdravem



Lesy České republiky, s.p.  
se sídlem Přemyslova 1106, 501 68 Hradec Králové  
IČ: 42196451, DIČ: CZ42196451  
Správa toků - oblast povodí Dyje  
Jezuitská 13 602 00 Brno (02)

Ing. Miroslav Kahánek  
vedoucí Správy toků – oblast povodí Dyje  
Lesy České republiky, s. p.

Toto vyjádření má platnost 2 roky od data jeho vydání.



KRAJSKÁ HYGIENICKÁ STANICE  
JIHOMORAVSKÉHO KRAJE se sídlem v Brně  
Jeřábkova 4, 602 00 BRNO

---

Číslo jednací: KHSJM 56184/2013/BK/HOK

Spisová značka: S-KHSJM 00616/2013

K podání: KHSJM 53177/2013/BK/HOK

Oprávněná úřední osoba: Dana Artimová, Ing./ÚP Blansko

Telefon: 516 497 163

Fax: 516 497 111

E-mail: dana.artimova@khsbrno.cz

Linio Plan, s.r.o.  
Sochorova 3178/23  
616 00 Brno

Vaše značka: L-13-068-000

V Blansku dne 23. prosince 2013

**III/37365, 37367 Křtiny – Březina**

- ***závazné stanovisko ke stavebnímu řízení***
- zpracovatel: Linio Plan s.r.o., Sochorova 3178/23, Brno
- investor: SÚS p.o.k., Žerotínovo nám. 3/5, Brno

Na základě žádosti společnosti LinioPlan s.r.o., Sochorova 23, Brno ( zmocněné plnou mocí ze dne 6.11. 2013 investorem: SÚS JmK, p.o.k., Žerotínovo nám. 3/5, Brno k jednání za účelem vydání stavebního povolení) o vydání stanoviska ke stavebnímu povolení akce: „**III/37365, III/37367 Křtiny - Březina**“ doručené na Krajskou hygienickou stanici Jihomoravského kraje se sídlem v Brně (dále jen „KHS JmK“)

KHS JmK jako dotčený orgán státní správy podle § 82 odst.2 písm.i) zák. č. 258/2000 Sb., o ochraně veřejného zdraví a o změně některých souvisejících zákonů, ve znění pozdějších předpisů (dále jen z.č. 258/2000 Sb.) vydává dle § 77 z. č. 258/2000 Sb a § 4 odst.2 písm. a) zákona č. 183/2006 Sb., o územním plánování a stavebním řádu (stavební zákon), ve znění pozdějších předpisů, ve smyslu § 149 odst. 1 zákona č. 500/2004 Sb., správní řád, ve znění pozdějších předpisů (dále jen správní řád) toto **závazné stanovisko**:

S vydáním stavebního povolení na stavbu:

**II/37365, III/37367 Křtiny – Březina**

**se s o u h l a s í .**

**Odůvodnění:**

Silnice III/37365 a III/37367 navazují na silnici II/373, která spojuje Brno a Křtiny. Na tuto komunikaci navazuje silnice III/37365 směřující na Bukovinu, na silnici II/373 v obci Březina navazuje silnice III/37367, která se za Březinou, před obcí Bukovina připojuje na silnici III/37365. Předložená PD řeší rekonstrukci výše uvedených silnicí III. třídy vč. přebudování nevyhovujícího propustku na most.

Začátek rekonstruovaného úseku silnice III/37367 (stavba 1) se nachází za koncem obce Březina, konec úseku je před křižovatkou se silnicí III/37367.

Rekonstruovaný úsek silnice III/37365 (stavba 2) začíná na hraně průběžné silnice II/373 ve Křtinách a končí za křižovatkou se silnicí III/373667.

Stavba 3 – most přes Křtinský potok se nachází v trase stavby 2.

Stavba leží v převážné části v extravilánu, pouze část úseku (cca 300 m, spadající pod městys Křtiny) silnice III/37365 prochází zastavěným územím.

Význam stavby spočívá ve zlepšení stávajícího havarijního technického stavu komunikací III. třídy, který nevyhovuje současným požadavkům silniční dopravy.



Jedná se o rekonstrukci vozovky stávající komunikace ve stávající trase bez významné změny směrového a výškového vedení trasy s částečnou změnou šířkového uspořádání.

V rámci úseku řešeného stavbou 1 budou za koncem obce Březina vybudována nástupiště autobusových zastávek v obou směrech, v současné době jsou zastávky pouze osazeny označníkem. V rámci úseku řešeného stavbou 2 budou v blízkosti penzionu vybudovány autobusové zastávky (ve směru na Březinu s nástupištěm, ve směru na Křtiny z prostorových důvodů bez nástupiště), v současné době jsou zastávky označeny pouze označníkem.

Jednotlivé etapy budou realizovány při úplné uzavírcce postupně silnic III/37365 a III/37367. Objížďka bude vedena po silnici II/373 mezi Křtinami a Březinou a postupně po silnicích III/37365 a III/37367.

Vzhledem k tomu, že předložené podání není v rozporu s požadavky předpisů v oblasti ochrany veřejného zdraví, bylo možno s ním vyslovit souhlas.

KRAJSKÁ HYGIENICKÁ STANICE

Jihomoravského kraje se sídlem v Brně

Jeřábkova 4, 602 00 Brno

-31-



oprávněná úřední osoba

Ing. Dana Artimová

vedoucí odd. hygieny obecné a komunální  
KHS JmK, územní pracoviště Blansko

Přílohy: PD adresátovi

Rozdělovník:

adresát - Linio Plan, s.r.o., Sochorova 3178/23, Brno  
KHS JmK se sídlem v Brně – spis

Linio Plan, s. r. o.  
Sochorova 3178/23  
616 00 Brno

7.1.2014, Křtiny  
Č.j.: 199/2014-43660  
Vaše značka: L-13-068-000

**Věc: Vyjádření k projektové dokumentaci DSP/PDPS na akci „ III/37365, 37367 Křtiny – Březina „**

K vaší žádosti ze dne 2. 12. 2013 ve výše uvedené záležitosti sdělujeme následující:  
Navrhovaná rekonstrukce se dotkne zájmů Školního lesního podniku Masarykův les Mendelovy univerzity v Brně jen její částí, to je stavbou č. 2, jež bude zahrnovat výstavbu mostu přes křtinský potok, včetně odvodnění v místě nájezdu na lesní cestu „ K ústředí „ a částečnou opravou krytu vozovky silnice č. 37365 v místě od jejího křížení se silnicí č. 37373. Jak vyplývá z popisu v průvodní zprávě, jednotlivé etapy stavby budou realizovány postupně, při úplné uzavírcce dotčených silnic, v tomto případě i silnice č. 37365 s tím, že budou řešeny objízdné trasy. K upřesnění situace sdělujeme, že sídlo Školního lesního podniku Masarykův les Křtiny ve Křtinách, jako organizační součásti Mendelovy univerzity v Brně, je přístupné po řešené silnici č. 37365 a dále odbočením na stávající nájezd k lesní cestě K ústředí, jež vede až k podniku. Pro běžný provoz osobními automobily je možné krátkodobě zvolit dočasnou objízdnou trasu přes centrum obce, tato je však nepřístupná z důvodů svých parametrů a zejména výškových poměrů pro provoz nákladních vozidel, jež podnik využívá ke své hospodářské činnosti a v zimním období.  
Na základě výše uvedeného zdůvodnění **souhlasíme s vydáním stavebního povolení** pro tuto akci za následujících podmínek:


1. Nejpozději 30 dnů předem od plánovaného zahájení stavby č.2 oznámit prokazatelným způsobem přesný termín započetí prací včetně návrhu objízdné trasy v případě plné obousměrné uzavírky.
2. V případě plné obousměrné uzavírky přístupové komunikace č. 37365 vytvořit podmínky pro **průjezd nákladní techniky** ( mimo jiné i nákladní souprava 18 m ) **minimálně jednou za 14 dnů**. Přesné termíny musí být zapracovány do harmonogramu postupu stavebních prací a musí být oznámeny prokazatelně s nejméně 14 denním předstihem.
3. Z důvodu neexistence náhradní přístupové cesty do podniku v zimním období, může být stavba zahájena nejdříve po skončení zimního období a ukončena před nástupem zimního období kalendářního roku.

S pozdravem

Mendelova univerzita v Brně  
Školní lesní podnik Masarykův les Křtiny  
679 05 Křtiny 175  
Tel.: 516 428 844, [www.slpkrtiny.cz](http://www.slpkrtiny.cz)  
DIČ: CZ62156489



Ing. Jan Waidhofer  
Vedoucí Oddělení správy majetku



**OPEC BŘEZINA**

**Linio Plan s.r.o.**  
**Sochorova 3178/23**  
**616 00 Brno**

Věc: Stanovisko k DSP celé stavby a souhlas s vydáním stavebního povolení na akci III/37365, 37367 Křtiny – Březina dle průvodní zprávy k projektové dokumentaci a koordinační situace 1: 1000.

Obec Březina nemá námitek k zamýšlené stavbě a souhlasí s vydáním stavebního povolení na výše uvedenou stavbu.

V březině 8.1.2014

Přílohy : Průvodní zpráva.

Koordinační situace.

Za obec Březina

ing. Polák J.

starosta



Digitálně podepsal  
Jméno: Ing. Jiří Polák  
Vydavatel: PostSignum Qualified CA  
2, Česká pošta, s.p. [IČ 47114983]  
Sériové číslo: 1409747,  
hexadecimálně: 15 82 D3



Linio Plan, s.r.o.  
Sochorova 23  
616 00 Brno

VÁŠ DOPIS ZNAČKY/ZE DNE  
L-13-068-000  
2. 12. 2013

NAŠE ZNAČKA  
PM060245/2013-203/Fa

VYŘIZUJE  
Ing. Hana Fajtllová  
+420 541 637 275  
fajtllova@povodi.cz

MÍSTO/DATUM  
Brno  
10. 1. 2014

### **III/37365, 37367 Křtiny - Březina**

(k.ú. Křtiny, Bukovina, Proseč u Březiny; ORP Blansko, Šlapanice; kraj Jihomoravský; ČHP 4-15-02-098)

#### **Charakteristika akce:**

Dne 3. 12. 2013 nám byla předložena žádost o vyjádření k DSP/DPS (12/2013). Investorem je Správa a údržba Jihomoravského kraje, projektantem Linio Plan s.r.o. (ing. Martin Vacek).

Záměrem je rekonstrukce silnic (v délce 1 354 a 599 m, položení nového krytu vozovky) včetně přebudování nevyhovujícího propustku v křížení s Křtinským potokem na most (světlost 4 m, délka 11,03 m, šířka 7,5 m, kapacita  $Q_{100}$  vodního toku +0,5 m). Součástí bude obnovení odvodnění silnic (rekonstrukce 2 propustků, pročištění příkopů atd., provedení vsakovacích jam, zatrubnění příkopu), výšková úprava křižovatky silnic, zpevnění svahů Křtinského potoka, vybudování autobusových zastávek, úprava sjezdů. Stavba bude rozdělena na objekty: SO 101 rekonstrukce silnice III/37367, SO 102 rekonstrukce silnice III/37365, SO 110 křižovatka silnic III/37365 a III/37367, SO 116 sjezdy, SO 180 provizorní dopravní značení, SO 201 most přes Křtinský potok, SO 134 nástupiště autobusových zastávek – Březina, SO 135 nástupiště autobusové zastávky – Křtiny.

Záměrem nedojde k přímému dotčení toků a zařízení ve správě Povodí Moravy, s.p.

#### **Vyjádření správce povodí**

Na základě ustanovení § 54 odst. 4 zákona 254/2001 Sb. o vodách a o změně některých zákonů (vodní zákon) vydává Povodí Moravy, s.p., jako správce povodí následující

#### **s t a n o v i s k o :**

a) z hlediska plánování v oblasti vod není uvedený záměr v rozporu se zájmy hájenými plánem oblasti povodí. Uvedený záměr je tedy možný.

b) z hlediska dalších zájmů chráněných zákonem č. 254/2001 Sb., o vodách a o změně některých zákonů, souhlasíme s uvedeným záměrem za podmínek:

1. Projektová dokumentace musí být odsouhlasena přímým správcem dotčeného vodního toku.

2. Při výstavbě a následném provozování nesmí dojít ke znečištění povrchových nebo podzemních vod a k ohrožení jejich jakosti nedovoleným nakládáním se závadnými látkami.

Upozorňujeme:

- Používané mechanizační prostředky musí být v dobrém technickém stavu a budou dodržována maximální preventivní opatření k zabránění případným úkapům či únikům ropných látek.
- Odpad ze stavby bude tříděn a likvidován v souladu se zákonem č.185/2001 Sb. v platném znění.

Souhlasíme s vydáním stavebního povolení pro předmětnou stavbu při dodržení výše uvedených podmínek.

Doba platnosti tohoto stanoviska je 2 roky, nebude-li využito pro vydání platného rozhodnutí nebo opatření vodoprávního nebo jiného správního úřadu.

**Povodí Moravy, s.p.**  
601 75 Brno, Dřevařská 11  
IČO:70890013, DIČ:CZ70890013

13-

**Ing. Pavel Bíza**

vedoucí útvaru správy povodí

**Přílohy**

1 x projektová dokumentace



**Linio Plan, s.r.o.**  
**Ing. Střížová**  
**Sochorova 23**  
**616 00 Brno**

VÁŠ DOPIS ZN.

ČÍSLO JEDNACÍ  
LCR952/0000280/2014

SPISOVÁ ZNAČKA

DATUM  
17.1.2014

VYŘIZUJE

Ing. Jana Hlávková, Ph.D.

TELEFON

956 952 203

GSM

607 503 101

FAX

545 215 063

E-MAIL

hlavkova.ost52@lesy-cr.cz

**Věc: Vyjádření vlastníka pozemku ke kácení dřevin rostoucích mimo les v rámci stavby: „III/37365, 37367 Křtiny – Březina“**

Lesy České republiky, s.p., Správa toků – oblast povodí Dyje, správce Křtinského potoka, číslo hydrologického pořadí 4-15-02-098, IDVT: 10100507 obdržely Vaši žádost o vyjádření vlastníka pozemku ke kácení dřevin rostoucích mimo les v rámci stavby: „III/37365, 37367 Křtiny – Březina“.

Projektová dokumentace řeší rekonstrukci silnic III/3736 a 37367 na trase Křtiny – Březina, včetně přebudování nevyhovujících propustků na mostní konstrukce. Dokumentace zahrnuje kompletní konstrukci vozovek komunikací, včetně drobných prostorových úprav vedení trasy a šířkového uspořádání s vyřešením vazeb na okolní komunikace.

Vodní tok je v zájmovém úseku částečně upraven a má své parcelní čísla 1057, 1064/1 a 1081, k.ú. Křtiny, která jsou ve vlastnictví České republiky s právem hospodařit s majetkem státu pro Lesy České republiky, s.p.. Dále bude dotčen pozemek p.č. 1064/2, k.ú. Křtiny, který je také ve vlastnictví České republiky s právem hospodařit s majetkem státu pro Lesy České republiky, s.p.. Vodní tok a pozemky p.č. 1057, 1064/1, 1064/2 a 1081, k.ú. Křtiny, budou stavbou dotčeny a to zejména úpravou břehové hrany vodního toku, rekonstrukcemi mostních konstrukcí a pomístním rozšířením vozovky. Dále v rámci stavby je nutné provést vykácení 30 ks dřevin a 248 m<sup>2</sup> křovin, nacházející se, mimo jiné, i na pozemcích p.č. 1057, 1064/1, 1064/2 a 1081, k.ú. Křtiny.


Lesy České republiky, s.p., Správa toků – oblast povodí Dyje souhlasí s kácením dřevin rostoucích mimo les v rámci stavby: „III/37365, 37367 Křtiny – Březina“ za dodržení následujících podmínek:

- budou skáceny pouze dřeviny a křoviny, uvedené v dendrologickém průzkumu souvisejícím s výše uvedenou akcí a v projektové dokumentaci vypracované firmou Linio Plan, s.r.o., Sochorova 23, 616 00 Brno, v prosinci 2013, č.z. L-13-068-000,
- dřevní hmota nesmí být ukládána na břehovou hranu a do průtočného profilu vodoteče,
- vzniklá dřevní hmota náleží vlastníkově pozemku, tzn. vzniklá dřevní hmota napozemcích p.č. 1057, 1064/1, 1064/2 a 1081, k.ú. Křtiny náleží České republice s právem hospodařit s majetkem státu pro Lesy České republiky, s.p.,
- dřevní hmota nad průměr 7 cm (hroubí) bude zaevidována v číselníku dřevní hmoty, který vyhotoví zhotovitel prací a který bude odsouhlasen oběma stranami,
- příslušný správce toku bude zhotovitelem prací vyzván ke kontrole vzniklé dřevní hmoty a číselníku min. 5 dní dopředu, než bude dřevní hmota odvezena,
- tato dřevní hmota (hroubí) ve vlastnictví České republiky s právem hospodařit s majetkem státu pro

Lesy České republiky, s.p. bude odkoupena zhotovitelem prací za cenu vrba 250,- Kč/m<sup>3</sup>, ostatní listnaté měkké a jehličnaté dřevo 800,- Kč/m<sup>3</sup>, list. tvrdé 1000,- Kč/m<sup>3</sup>. Ceny jsou uvedeny bez DPH,

- ostatní dřevní zbytky (včetně vyřezaných křovin a větví) budou neprodleně zlikvidovány,
- současně zůstává v platnosti naše vyjádření č. LCR952/005088/2013 ze dne 20.12.2013.

S pozdravem



Lesy České republiky, s.p.  
se sídlem Přemyslova 1106, 501 68 Hradec Králové  
IČ: 42196451, DIČ: CZ42196451  
Správa toků - oblast povodí Dyje  
Jezuitská 13, 602 00 Brno

Ing. Miroslav Kahánek (1/2)  
vedoucí Správy toků – oblast povodí Dyje  
Lesy České republiky, s. p.

Toto vyjádření má platnost 2 roky od data jeho vydání.

POLICIE ČESKÉ REPUBLIKY  
Krajské ředitelství policie Jihomoravského kraje  
Specializované pracoviště dopravního inženýrství BM a BO  
Kounicova 24, 611 32 Brno

Č. j. KRPB-299405-1/ČJ-2013-0600DI-POK

Brno 29. ledna 2014

Počet stran: 1

Přílohy: 1/3

orazítkovaná příloha

POLICIE ČESKÉ REPUBLIKY  
KRAJSKÉ ŘEDITELSTVÍ POLICIE  
JIHOMORAVSKÉHO KRAJE  
SPECIALIZOVANÉ PRACOVIŠTĚ  
DOPRAVNÍHO INŽENÝRSTVÍ BM a BO  
611 32 BRNO, KOUNICOVA 24

Linio Plan, s.r.o.  
SOCHOROVA 3178/23  
616 00 BRNO

**akce: "III/37365,37367 Křtiny - Březina"**

Policii ČR byla doručena žádost o vyjádření k výše uvedené akci. Jedná se o rekonstrukci výše uvedených silnic v místech dle orazítkovaných příloh. Projektovou dokumentaci vypracovala firma Linio Plan, s.r.o.

**Po posouzení předložené žádosti zdejší součást Policie ČR souhlasí za níže uvedených podmínek:**

**- s vydáním stavebního povolení**

Je nutno dodržet tyto podmínky:

- dopravní značení je pouze návrhové, je nutné ho před kolaudací stavby odsouhlasit Policií ČR z důvodu aktuálnosti
- stavební úpravy a jejich provedení musí být v souladu se současně platnými stavebně technickými normami a předpisy

Toto stanovisko je platné z hlediska:

- připojení dle §10 bodu 4) písm a,b) z.č. 13/1997 Sb.
- stavebního řízení dle §16 bod 1) z.č. 13/1997 Sb.
- bezpečnosti a plynulosti provozu dle § 1 z.č. 12/1997 Sb.

Toto stanovisko je platné pouze na část stavby a to na území okresu Brno-venkov. V případě potřeby stanoviska dotčení majetku Policie ČR (např. sítí) žádejte na této adrese: Krajské ředitelství policie Jihomoravského kraje, Odbor správy majetku, Oddělení správy nemovitého majetku, Kounicova 24, 611 32 Brno. V případě zásahu prací do vozovky je nutno předložit přechodné dopravní značení k vyjádření.

Toto stanovisko je platné pro objekty SO 101 a 116. Doba platnosti vyjádření končí uplynutím dvou kalendářních roků od jeho vydání.

por. Ing. Bc. Jaroslav Pokluda  
komisař  
tel.: 974623290, mob.: 602541756

por. Ing. Josef Tichý  
komisař koordinátor

POLICIE ČESKÉ REPUBLIKY  
KRAJSKÉ ŘEDITELSTVÍ POLICIE  
JIHOMORAVSKÉHO KRAJE  
SPECIALIZOVANÉ PRACOVIŠTĚ  
DOPRAVNÍHO INŽENÝRSTVÍ BM a BO  
611 32 BRNO, KOUNICOVA 24

MINISTERSTVO OBRANY ČR  
Agentura hospodaření s nemovitým majetkem  
Odbor územní správy majetku Brno  
Svatoplukova 84, PSČ 615 00 Brno – Židenice, datová schránka hjyaavk

---

Sp.zn.: 42170/2014-6440-OÚZ-BR

V Brně dne: 11. ledna 2014

Výtisk číslo: 1

Počet listů: 1

Linio Plan, s.r.o.  
Sochorova 23

616 00 B R N O

**Věc: k.ú. Proseč u Březina, Bukovina, Křtiny – Silnice III/37365, 37367 Křtiny – Březina  
stanovisko pro stavební povolení a provádění stavby**

*Paše značka: 24-2/2014-5512-OL*

Ve smyslu § 175 zákona č.183/2006 Sb. o územním plánování a stavebním řádu (stavební zákon) a zákona č.222/1999 Sb. o zajišťování obrany České republiky v platných zněních a v souladu s rezortními předpisy (na teritoriu okresů Brno-město, Brno-venkov, Blansko, Břeclav, Hodonín, Kroměříž, Prostějov, Třebíč, Uherské Hradiště, Vyškov, Zlín, Znojmo a Bruntál, Frýdek-Místek, Jeseník, Karviná, Nový Jičín, Olomouc, Opava, Ostrava, Přerov, Šumperk, Vsetín) bylo provedeno vyhodnocení výše uvedené akce.

**Ministerstvo obrany**

zastoupené Odborem územní správy majetku Brno Agentury hospodaření s nemovitým majetkem, jako věcně a místně příslušným ve smyslu zákona č. 222/1999 Sb., jehož jménem jedná ředitel Odboru územní správy majetku Brno Agentury hospodaření s nemovitým majetkem Ing. Jaroslav Valchář na základě pověření ministra obrany čj. 2499/2013-1140 ze dne 17.12.2013 ve smyslu § 7, odst.2 zákona č.219/2000 Sb.

**vydává následující závazné stanovisko:**

**Daná akce není v rozporu se zájmy Ministerstva obrany vymezenými dle § 175 zákona č.183/2006 Sb.**

**V řešené lokalitě akce neevidujeme inženýrské sítě a podzemní telekomunikační vedení ve vlastnictví Ministerstva obrany.**

**Souhlasíme s realizací akce tak, jak byla doložena v písemné a grafické dokumentaci.**

Závazné stanovisko Ministerstva obrany je platné 2 roky a musí být vyžadováno znovu, nebude-li během této doby stavba zahájena, nebo dojde-li ke změně v umístění, ve výšce nebo rozsahu stavby.

V další korespondenci, týkající se výše uvedené věci, uvádějte vždy číslo jednací spisu.

*Kontaktní osoba: Martina Horáková, tel. 973 445 844, fax. 973 445 060*

**Adresa pro doručování:**

***Agentura hospodaření s nemovitým majetkem, Odbor územní správy majetku Brno,  
Svatoplukova 2687/84, 662 10 Brno***

***ISDS AHNM Brno-Ministerstvo obrany, Tychonova 1, 160 01 Praha, hjyaavk  
IČO: 60162694***



Ředitel Odboru územní správy majetku Brno  
Agentury hospodaření s nemovitým majetkem  
Ing. Jaroslav VALCHÁŘ

V zastoupení  
Ing. Petr Kobliha



# ÚŘAD MĚSTYSE KŘTINY

679 05 Křtiny 26, okres Blansko

Linio Plan, s.r.o.  
Sochorova 23, 616 00 Brno

Váš dopis zn.:  
Ze dne 24.1.2014

Č.j.  
94/2014/MK

Vyřizuje:  
Mgr. Pásek

Křtiny:  
12. února 2014

**Rozhodnutí**  
**o povolení kácení dle § 8, odst. 1,**  
**a uložení náhradní výsadby dle § 9, odst. 1**  
**zákona č. 114/1992 Sb., o ochraně přírody a krajiny v platném znění**

**Výrok:**

Úřad městyse Křtiny, jako věcně a místně příslušný orgán ochrany přírody podle § 76, odst.1, písm., a) zákona č. 114/1992 Sb., o ochraně přírody a krajiny v platném znění, na základě provedeného správního řízení dle zákona č. 500/2004 Sb., správní řád, k žádosti Linio Plan, s.r.o.

**povoluje**

účastníku řízení Linio Plan, s.r.o.

**kácení dřevin rostoucích mimo les** dle §8, odst.1 zákona č.114/1992 Sb., o ochraně přírody a krajiny v platném znění, v termínu vyjímečně i mimo období vegetačního klidu, na pozemcích, parc.č. 1057 a 1064/1, vodní plocha, parc.č. 1060 trvalý travní porost a parc.č. 473/1, 470/1, 1063 a 1071, ostatní plocha v k.ú. Křtiny, a to v rozsahu 31 stromů dle žádosti a příloh 1 a 2,

**přiměřená náhradní výsadba bude dohodnuta následně s městysem Křtiny.**

**Odůvodnění:**

Jedná se o náletové a přerostlé dřeviny, které brání rekonstrukci silnice v úseku Křtiny - Březina.

**Poučení o odvolání:**

Proti tomuto rozhodnutí je možno se odvolat u tohoto Úřadu městyse Křtiny, ke Krajskému úřadu Jihomoravského kraje do patnácti dnů ode dne oznámení rozhodnutí.



Mgr. Emil Pásek  
místostarosta

**Rozdělovník pro účastníky řízení:**

Linio plan, s.r.o.  
Úřad městyse Křtiny

Tel., fax  
516 439 109

Mobil  
724 016 726

E-mail  
mistostarosta@krtiny.cz

Bankovní spojení  
KB Blansko č.ú.2-420631/0100

IČO DIČ  
280429 CZ00280429

# M Ě S T S K Ý   Ú Ř A D   B L A N S K O

## ODBOR ŽIVOTNÍHO PROSTŘEDÍ

nám. Svobody 32/3, 678 01 Blansko

Pracoviště: nám. Republiky 1316/1, 678 01 Blansko

**Správa a údržba silnic Jihomoravského kraje, p.o.k., Žerotínovo nám. 3/5, 601 82 Brno, IČ 70932581**

adresa pro doručování:  
**Komenského 2, 678 01 Blansko**

zastoupení:

**Linio Plan, s.r.o.**

**Sochorova 23**

**616 00 Brno, IČ 27738809**

Spis. zn.: SMBK 1912/2014/ŽP/POZ/3  
Čj.: MBK 2219/2014

Vyřizuje: Ing. Olga Pozděňová  
Tel.: 516 775 339  
Fax: 516 775 544  
E-mail: pozdenova@blansko.cz

Datum: 21.01.2014

## ZÁVAZNÉ STANOVISKO

### PRO STAVEBNÍ ŘÍZENÍ

Městský úřad Blansko, odbor životního prostředí, jako příslušný vodoprávní úřad ve smyslu ustanovení § 106 zákona č. 254/2001 Sb., o vodách a o změně některých zákonů (vodní zákon), ve znění pozdějších předpisů a podle ustanovení § 11 zákona č. 500/2004 Sb., správní řád (dále je správní řád), ve znění pozdějších předpisů

### vydává

podle § 149 správního řádu a ve smyslu ustanovení § 17 odst. 1 písm. a) vodního zákona

žadatel: **Správa a údržba silnic Jihomoravského kraje, p.o.k., Žerotínovo nám. 3/5, 601 82 Brno, IČ 70932581**

adresa pro doručování: **Komenského 2, 678 01 Blansko**

zastoupení: **Linio Plan, s.r.o., Sochorova 23, 616 00 Brno, IČ 27738809**

## souhlasné závazné stanovisko

ke stavebnímu řízení stavby „**III/37365, 37367 Křtiny - Březina**“, v kraji **Jihomoravský**, obci **Křtiny, Bukovina**, katastrálním území **Křtiny**, na pozemcích parc. č. **1057** a **1064/1**, a katastrálním území **Bukovina**, na pozemku parc. č. **1081**, HGR **662**, č.h.p. **4-15-02-098**.

Orientační určení polohy: X=1151075 Y=586477

X=1151393 Y=585773

X=1151546 Y=585722

X=1151238 Y=585825

X=1151188 Y=586138

Stavba se nachází na pozemku, na němž se nachází koryto vodního toku Křtinský potok a na pozemcích s tímto pozemkem sousedících.

Projektová dokumentace řeší rekonstrukci silnic III/37365, 37367 na trase Křtiny – Březina, včetně přebudování stávajícího propustku na most. Z hlediska výškového řešení korespondují parametry návrhu se stávajícím uspořádáním trasy silnice, dojde však k jejímu navýšení o 0,04 m. V okolním dopravním prostoru budou vybudovány nezpevněné krajnice, nástupiště autobusových zastávek, úprava sjezdů a křižovatky. V rámci stavby též dojde k obnově stávajícího odvodnění komunikace (vyčištění stávajících rigolů s obnovením funkce spádu, zatrubnění příkopu, doplnění horských vpustí, vsakovacích jam, silničních obrubníků). Součástí stavby je také vybudování mostu přes Křtinský potok (namísto propustku v havarijním stavu), rekonstrukce 2 propustků přes Křtinský potok a lokální zpevnění svahů tohoto potoka.

Souhlas je vázán na splnění těchto podmínek:

1. Během realizace uvedené stavby nesmí dojít ke znečištění podzemních a povrchových vod ropnými látkami. V případě použití mechanizačních prostředků musí být tyto v dobrém technickém stavu, který musí být před zahájením prací ověřen a zkontrolován a musí být dodržována preventivní opatření k zabránění případným úkapům ropných látek.
2. Odpad ze stavby bude likvidován v souladu se zákonem č.185/2001 Sb. Způsob likvidace všech druhů odpadů vznikajících při stavbě bude doložen ke stavebnímu řízení.
3. V blízkosti vodního toku nebudou volně skladovány závadné látky a lehce odplavitelný materiál.
4. Provádění prací nesmí negativně ovlivnit odtokové poměry v dané lokalitě. Přebytková zemina bude skladována tak, aby nemohlo dojít k jejímu erozivnímu smyvu. Nesmí dojít k porušení břehů a břehových hran.
5. Po dokončení stavebních prací bude dotčené území co nejrychleji uvedeno do původního stavu.
6. Případné kácení břehového porostu podél vodního toku je nutno předem odsouhlasit s příslušným orgánem ochrany přírody a přímým správcem toku.
7. Všichni pracovníci na předmětné stavbě musí po celou dobu její realizace důsledně dbát na dodržování zásad obecné ochrany vod.
8. Během výstavby a provozu nesmí dojít k poškození břehů, znečištění toku stavebním odpadem a dalšími látkami nebezpečným vodám. Závadné látky, lehce odplavitelný materiál, výkopová zemina ani stavební odpad nebudou volně skladovány v korytě, na břehu ani v blízkosti vodního toku.
9. Ke správnému řízení o povolení uvedené stavby bude předložen havarijní plán opatření pro případ možného ohrožení nebo zhoršení jakosti povrchových nebo podzemních vod po dobu její realizace, schválený příslušným vodoprávním úřadem.
10. Všichni pracovníci na předmětné stavbě musí být s tímto schváleným havarijním plánem prokazatelně seznámeni.
11. Budou plně respektovány podmínky správce toku Křtinský potok - Lesy ČR, s.p., správa toků - oblast povodí Dyje, Brno uvedené v jeho písemném vyjádření č.j.: LČR 952/005088/2013 ze dne 20.12.2013.

#### **Odůvodnění:**

Správa a údržba silnic Jihomoravského kraje, p.o.k., Žerotínovo nám. 3/5, 601 82 Brno, IČ 70932581, adresa pro doručování: Komenského 2, 678 01 Blansko, zastoupení: Linio Plan, s.r.o., Sochorova 23, 616 00 Brno, IČ 27738809 požádala podáním ze dne 15.01.2014, které bylo doručeno na Městský úřad Blansko dne 17.01.2014, odbor životního prostředí Městského úřadu Blansko o závazné stanovisko ke stavbě „III/37365, 37367 Křtiny - Březina“, umístěné na pozemcích p.č. 1057 a 1064/1 k.ú. Křtiny a pozemku p.č. 1081 k.ú. Bukovina.

Žádost byla doložena :

- *projektová dokumentace*
- *vyjádření Lesů ČR, s.p., správa toků - oblast povodí Dyje, Brno č.j.: LČR 952/005088/2013 ze dne 20.12.2013*
- *stanovisko správce povodí Povodí Moravy, s.p., Dřevařská 11, 601 75 Brno zn.: PMO60245/2013-203/Fa ze dne 20.12.2013*
- *plná moc k zastupování*

Projektová dokumentace řeší rekonstrukci silnic III/37365, 37367 na trase Křtiny – Březina, včetně přebudování stávajícího propustku na most. Z hlediska výškového řešení korespondují parametry návrhu se stávajícím uspořádáním trasy silnice, dojde však k jejímu navýšení o 0,04 m. V okolním dopravním prostoru budou vybudovány nebezpečné krajnice, nástupiště autobusových zastávek, úprava sjezdů a křižovatky. V rámci stavby též dojde k obnově stávajícího odvodnění komunikace (vyčištění stávajících rigolů s obnovením funkce spádu, zatrubnění příkopu, doplnění horských vpustí, vsakovacích jam, silničních obrubníků). Součástí stavby je také vybudování mostu přes Křtinský potok (namísto propustku v havarijním stavu), rekonstrukce 2 propustků přes Křtinský potok a lokální zpevnění svahů tohoto potoka.

Vodoprávní úřad posoudil předložený návrh a dospěl k jednoznačnému závěru, že při splnění stanovených podmínek je možno souhlasit s předmětnou stavbou. Realizací stavby nedojde ke zhoršení životního prostředí ani nebudou ohroženy vodoprávní zájmy a práva jiných.

S přihlédnutím k výše uvedeným skutečnostem proto vydal vodoprávní úřad k dané stavbě souhlasné závazné stanovisko.

**Poučení:**

Proti tomuto závaznému stanovisku není možné se samostatně odvolat. Opravné prostředky lze proti němu uplatnit pouze v režimu ustanovení § 149 odst. 4,5 a 6 správního řádu.

**Ing. Pavel Konečný**

vedoucí odboru životního prostředí  
Městského úřadu Blansko

**Doručí se:**

**Žadatel:**

Správa a údržba silnic Jihomoravského kraje, p.o.k., Žerotínovo nám. 3/5, 601 82 Brno, IČ 70932581

adresa pro doručování: Komenského 2, 678 01 Blansko

zastoupení: Linio Plan, s.r.o., Sochorova 23, 616 00 Brno, IČ 27738809

**Na vědomí:**

Úřad městyse Jedovnice, stavební úřad

# M Ě S T S K Ý   Ú Ř A D   B L A N S K O

## ODBOR ŽIVOTNÍHO PROSTŘEDÍ

nám. Svobody 32/3, 678 24 Blansko  
Pracoviště: nám. Republiky 1316/1, 678 01 Blansko

LINIO Plan, s.r.o.  
Sochorova 3178/23  
616 00 Brno

Spis. zn.: SMBK 2295/2014/ŽP  
Č.j.: MBK 2312/2014/ŽP/Su  
  
Vyřizuje : Ing. Ivana Stuchlíková  
Tel.: 516 775 348  
Fax: 516 775 544  
E-mail: stuchlikova@blansko.cz  
  
Datum: 22.01.2014

### ZÁVAZNÉ STANOVISKO

pro územní a stavební řízení .

Městský úřad Blansko, odbor životního prostředí, jako orgán státní správy lesů, věcně a místně příslušný podle § 47, odst. 1, písm. a) a podle § 48, odst. 2, písm. c), zákona č. 289/1995 Sb. - o lesích a o změně a doplnění některých zákonů, v platném znění (dále lesní zákon),

#### vydává

podle § 149 zákona č. 500/2004 Sb., správní řád, v platném znění, (dále jen správní řád) a podle § 14 odst. 2 lesního zákona

žadateli, kterými je Správa a údržba silnic Jihomoravského kraje, p.o.k., IČ 70932581, Žerotínovo nám. 3/5, 601 82 Brno, v řízení zastoupená projekční kancelář Linio Plan, s.r.o., IČ 27738809, Sochorova 3178/23, 616 00 Brno

#### souhlasné stanovisko

pro územní a stavební řízení v případě rekonstrukce silnice III/37365, 37367 Křtiny-Březina v k.ú. Křtiny dle předložené projektové dokumentace, a to na lesních pozemcích p.č. 1052 1098 v k.ú. Křtiny a v sousedství lesních pozemků p.č. 1112, 1103, 1142, 1111/1, 1110, 1052 v k.ú. Křtiny.

Souhlas je vázán na splnění těchto podmínek:

- V průběhu užívání stavby je nutno dbát základních povinností k ochraně pozemků určených k plnění funkcí uvedených v § 13 a 14 lesního zákona.
- Stavba bude realizována dle předložené projektové dokumentace.
- Před vydáním stavebního povolení **bude ukončeno řízení o odnětí** částí dotčených lesních pozemků, a to věcně a místně příslušným úřadem, kterým je Městský úřad Blansko, odbor životního prostředí, na základě samostatně podané žádosti dle náležitostí stanovených vyhláškou č. 77/1996 Sb.
- Nad rámec povoleného odnětí nebudou prováděny žádné nové zásahy do lesních pozemků a na nich rostoucích lesních porostů.
- 

#### Odůvodnění

Podkladem pro vydání tohoto souhlasného závazného stanoviska byla žádost společnosti Linio Plan, s.r.o., IČ 27738809, Sochorova 23, 616 00 Brno zastupující Správu a údržbu silnic Jihomoravského kraje, p.o.k., IČ 70932581, Žerotínovo nám. 3/5, 601 82 Brno, doručená Městskému úřadu Blansko, odboru životního prostředí, dne 17.01.2014 doložená zpracovanou projektovou dokumentací- průvodní zpráva a koordinační situace stavby.

Dokumentace neobsahuje předpokládaný rozsah dotčení lesních pozemků, vše bude řešeno až v



řízení o odnětí dle § 17 a následujících lesního zákona, včetně zdůvodnění, a to před stavebním řízením.

Žádost byla posouzena v souladu s ustanovením § 14 odst. 1 a 2 lesního zákona, jehož účelem je sledovat a chránit zájmy chráněné tímto zákonem, z pohledu zájmu státu na lese jako národním bohatství a důležité složce životního prostředí.

Komunikace dle žadatele nesplňuje normové parametry, bude mít příznivý vliv na životní prostředí, neboť přispěje ke zvýšení bezpečnosti silničního provozu, ke zvýšení plynulosti dopravy a ke snížení hlukové a emisní zátěže v okolí komunikace.

Vzhledem k tomu, že předmětný požadavek je společensky a ekonomicky důvodný, bylo vydáno toto souhlasné závazné stanovisko.

### **Poučení**

K závaznému stanovisku se nelze samostatně odvolat. Opravný prostředek lze proti němu uplatnit pouze v režimu ustanovení § 149 odst. 4 ,5, 6 správního řádu.

### **Ing. Ivana Stuchlíková**

vedoucí oddělení lesního hospodářství,  
ochrany přírody a zemědělství

### **Doručí se:**

#### **Žadatel**

Linio Plan, s.r.o., Sochorova 23, 616 00 Brno

#### **Na vědomí**

Město Blansko, stavební úřad - zde